Planinski popotnik

Prosinec 2007

številka 16, letnik XIII

Krško jezero, Avtor fotografije: Andrej Veternik

Planinsko društvo Šoštanj 19 04

Planinsko društvo Šoštanj

Popotnik_2007.indd 1 30.1.2007 19:59:39

PLANINSKI POPOTNIK
je interni časopis Planinskega društva Šoštanj. Izhaja enkrat letno, je brezplačen, prejemajo pa ga člani PD Šoštanj.

Urednika:
Andreja KONOVŠEK
Bojan ROTOVNIK

Fotografije in diase so prispevali:
Bojan ROTOVNIK
Martina PEČNIK
Zinka MOŠKON
Andrej VETERNIK
Janez KUGONIČ
Andreja KONOVŠEK
Gašper JALEN

Lektoriranje:
Jožica Andrejc

Oblikovanje in prelom:
Vinko PEJOVNIK ml.

Tisk:
IGEA d.o.o., Nazarje

Število izvodov:
400

ISSN:
1581 - 5714

Januar 2007

Članki v Planinskem popotniku niso honorirani. Vse napake so namenjene pozornim bralcem.

Planinski popotnik spada med proizvode turistične propagande in informativne publikacije.

VSEBINA

Beseda Predsednika	1
Naravovarstvena zveza Smrekovec	2
Balkanska tura	4
Avstralija	9
Zahodna Bolgarija	10
Izlet v neznano	13
Planinski popotnik gre z nami v gore	14
Iz planinske literature	16
Nevarnosti v gorah	18
Tabor Jezersko 2006	21
Mladinska skupina	22
Planinska skupina OŠ Šoštanj na Mali Planini	23
Seznam aktivnosti	24
Opisi izletov	26
Seznam vodnikov PD Šoštanj	33
Poročilo vodniškega odseka	34
Markacisti v letu 2006	34
Sekcija Zlatorog	35
Plezalne aktivnosti v Šoštanju	36
Sekcija Gaberke	37
Planinska sekcija društva upokojencev	37
Registrirani pohodniki po ravenski poti	38
S pesmijo v hribe	39
Članarina v letu 2007	41
Faniki v slovo	46
Šaleški alpinistični odsek	47
30 let jamarskega kluba Topolšica	48

Spoštovani člani in članice!

Za nami je spet leto, eno od mnogih v življenju in delu našega društva.

Mnogo lepih dni nam je narava, še posebno v jesenskem času, podarila v tem preteklem letu in vsakdo od nas je imel priložnost, da je našel svoj dan, dan za pot v gore, hribovja in naravo.

Tudi mi, vaši vodniki, smo si izbrali takšen dan. Podali smo se tja v neke skrivnostne Alpe onstran Julijcev in si tam našli pot brez meja. Na njej smo si nabrali izkušenj, samozavesti, predvsem pa trdne volje, da tja popeljemo tudi vas in skupaj najdemo še več poti, primernih za vse in vsakogar.

267 članov je v letu, ki je za nami, štelo naše planinsko društvo.
To ni število, s katerim bi lahko bili zadovoljni. Bilo nas je že več, precej več, pa vendarle moramo vedeti, da čas in nov družbeni red, v katerem živimo, nista naklonjena društvom in prostovoljstvu. Zato vas prosim, spoštovani člani, povabite med nas tudi tiste planince, ljubitelje narave in pohodništva, ki še niso člani nobenega planinskega društva. Povejte jim, da je tudi zaradi našega prostovoljnega dela njihova pot v gore in hribe varna in prijetna.

V želji, da se v letu, ki je pred nami, čim večkrat snidemo tam, kjer smo najraje, vas lepo pozdravljam!

Vlado Stropnik

Popotnik_2007.indd Sec1:1 30.1.2007 19:59:53

Naravovarstvena zveza Smrekovec

Planinsko društvo je ustanovni član NZ Smrekovec, zastopniki našega društva smo aktivno sodelovali v dejavnostih zveze tudi v letu 2006. V tem letu je NZ Smrekovec izvedla dva izobraževalna projekta.

V okviru projekta **Vpliv okoljskih sprememb na gozd Smrekovškega pogorja**, ki se je izvajal s finančno podporo Britanskega veleposlaništva v mesecu marcu, je NZ Smrekovec organizirala delovno srečanje in izdala novo zloženko. Delovno srečanje je bilo namenjeno predstavitvi poročil o stanju gozda glede na večletna raziskovanja in merjenja raziskovalnih ustanov. Poročili sta predstavila mag. Samar Petkovšek z ERICa Velenje in mag. Miran Čas z Gozdarskega inštituta Slovenije. Iz poročil in razprave je bilo razvidno, da se je stanje gozda v zadnjih dveh desetletjih izredno izboljšalo. Pretekle škodljive vplive onesnaženega zraka, ki so se pričeli zmanjševati po naložbah v čistilne naprave na Termoelektrarni Šoštanj in Talilnici Žerjav, pa v današnjem času nadomeščajo novi vplivi človekovega delovanja.

Prisotni so sprejeli naslednje sklepe:

1. Zberejo naj se podatki o opravljenih analizah in znanstvenih raziskavah na območju Smrekovškega pogorja.
2. Potrebno je spodbujati sodelovanje občin Šoštanj, Črna, Ljubno in Mozirje na področju ohranjanja narave.
3. Domačinom naj se omogoči in nudi spodbuda za trajnostni vir preživetja (npr. sonaravni turizem).
4. Omejiti je potrebno nenadzorovan promet štirikolesnikov in motorjev v poletnem času ter motornih sani v zimskem času.

Ob priložnosti dogodka je izšla tudi nova zloženka, ki na zanimiv način ponazarja vplive na gozd Smrekovškega pogorja skozi pretekli, današnji in prihodnji čas. Zloženko so prejela vsa gospodinjstva občin Šoštanj, Črna, Ljubno in del občine Mozirje.

V šolskem letu 2005/06 smo z manjšimi skupinami iz osnovnih šol Šoštanj, Ljubno ob Savinji in Črna na Koroškem izvedli projekt **»Zavzemi se za Smrekovec«**. Cilj projekta je bil vzgoja in izobraževanje za odgovorno ravnanje z našo naravno dediščino. V okviru projekta smo bili v jeseni skupaj na Smrekovcu, izvajali projektno učno delo na šoli skozi celotno šolsko leto. Ob tem so učenci pripravili izdelke za mobilno razstavo, ki sedaj gostuje po vseh treh šolah. Na osnovi njihovih likovnih motivov smo tudi izdali razglednice, ki so na voljo na planinskih kočah na Slemenu, pod Smrekovcem in na Travniku. Posneli smo dokumentarni film **Zavzemi se za Smrekovec**, ki skozi

Popotnik_2007.indd Sec1:2 30.1.2007 19:59:54

Ob koncu motivacijskega dneva na Smrekovcu. (foto: Tina Šetina)

Utrinek iz prireditve ob Svetovnem dnevu okolja. (foto: Marija Lebar)

oči in razmišljanje učencev prikazuje naravo Smrekovškega pogorja, njene posebnosti in perspektive za prihodnost. Dokumentarni film in razglednice sta omogočili dotaciji Veleposlaništva Kraljevine Nizozemske in Ministrstva RS za šolstvo in šport. Film je bil premierno predvajan na prireditvi ob Svetovnem dnevu okolja 5. rožnika 2006, ki je bila v Kulturnem domu Šoštanj. Na odmevni prireditvi so z zanimivimi točkami nastopile vse tri sodelujoče osnovne šole. Učenci so na ustvarjalen način predstavili pomen ohranjanja narave in naravne lepote domačih krajev. Kulturni program je popestril Mladinski pevski zbor iz OŠ Šoštanj in mlajši godalci Glasbene šole Frana Koruna Koželjskega Velenje.

Martina Pečnik

PLANINSKO DRUŠTVO ŠOŠTANJ

vabi na

VOLILNI OBČNI ZBOR

ki bo v petek,
2. marca 2007, ob 18. uri
v dvorani Gasilskega doma v Šoštanju.

Dnevni red:

1. Otvoritev, pozdrav in izvolitev organov občnega zbora
2. Poročila predsednika, blagajnika in načelnikov odsekov
3. Poročilo Nadzornega odbora PD Šoštanj
4. Razprava na podana poročila
5. Razrešnica organom PD Šoštanj
6. Predstavitev kandidatov za organe PD Šoštanj
7. Volitve
8. Program dela za leto 2007
9. Razno

VABLJENI!

Predsednik PD Šoštanj:
Vlado Stropnik

UO PD Šoštanj poziva vse člane, da do 23. februarja 2007 na naslov društva posredujejo pisne predloge za predsednika ter za člane upravnega odbora, nadzornega odbora in častnega sodišča.

Popotnik_2007.indd Sec1:3 30.1.2007 19:59:54

Balkanska tura

30. 8.-9. 9. 2006

Kanjon Morače.

Potovanja, ki je bilo pred nami, sem se po svoje veselila, srečanja z njo, našo staro »Jugo«. Kar se je dogajalo na Balkanu po letu 1990, smo spremljali le po medijih. Končno je ta balkanski lonec nehal malo brbotati, razmere so se normalizirale, turistični tokovi so se zopet vzpostavili. Pa smo sklenili: »Poglejmo, kako je danes v Makedoniji, Albaniji, Črni gori ter Bosni in Hercegovini.«

Na pot smo krenili v sredo, 30. avgusta, in naslednji dan prispeli v Makedonijo. V Skopju smo naredili krajši ogled in se ustavili pri stari železniški postaji z znamenito uro, ki kaže 4.17, čas usodnega rušilnega julijskega potresa leta 1963. Sledila je pot proti Strugi. Šumeči Črni Drim tu izteka iz Ohridskega jezera in deli mesto na dva dela. Spajajo ga številni mostovi. Na enem od njih, imenuje se Most struške večeri, vsako leto prirejajo

Popotnik_2007.indd Sec1:4 30.1.2007 19:59:54

večere struške poezije. Črni Drim se kasneje združi z Belim Drimom in se skupaj izlivata kot Drim v Jadransko morje. Sprehodili smo se tudi po lepi struški čaršiji.

Ohrid je biser

Še isti dan smo se odpravili v najznamenitejši kraj v Makedoniji, 2.500 let stari Ohrid, ki leži ob vzhodni obali Ohridskega jezera. S svojo tradicionalno arhitekturo je na Unescovem seznamu kulturne in naravne dediščine že od leta 1980. Tu je bilo središče slovanske pismenosti. Sem so konec 9. stol. iz Velike Moravske pribežali učenci Cirila in Metoda. Gradili so cerkve in samostane. Tu naj bi nastala cirilica.
Ohrid je bil tudi prestolnica makedonskega carja Samuela. V 10. stoletju je ustanovil prvo državo makedonskih Slovanov. Ohrid je v tem času postal središče samostojne ohridske cerkve. Ohrid, mesto muzej, kot ga mnogi imenujejo, je bogato z značilno arhitekturo, prepredeno z ozkimi uličicami. V eni izmed njih najdete prodajalno družine Talevi, ki edina prodaja prave ohridske bisere (luska ohridskih ribic plašic, raztopljena v laku, s katerim premažejo kroglice biserne matice. Te uvažajo iz Betlehema in Emiratov).
Zaradi ohridskega jezera in ugodnega podnebja je mesto tudi priljubljeno letovišče. Tudi sami smo si dali duška v toplem, a močno valovitem jezeru. Željo po plavanju je zmanjševal hladen veter in butanje valov ob skale.
Ob skrbni strokovni razlagi našega makedonskega vodnika - arheologa smo naslednji dan spoznali še druge znamenitosti tega območja: cerkev sv. Sofije iz 11. stol., ki velja za najvažnejši makedonski spomenik iz srednjega veka, Samuelovo trdnjavo, samostan sv. Nauma, ki kraljuje na skalah nad jezerom v bližini Črnega Drima.

Dežela orlov in slabih cest

Naslednji cilj našega potovanja je bila dežela orlov, Albanija. Da prihajamo v Hodžovo Albanijo bunkerjev, je bilo vidno že ob meji. Kot klobučki velikih gobanov so posejani na strateških točkah. Teh bunkerjev naj bi bilo okrog 750 tisoč po vsej Albaniji. Po letu 1990, ko se je Albanija izvila izpod tiranije Enverja Hodže, so izgubili svoj prvotni namen. Tu in tam je videti, da so katerega poskusili razdejati, a brez pravega uspeha. Arhitekt, ki jih je načrtoval, je moral jamčiti za njihovo neuničljivost s svojim življenjem. Tudi topovski izstrelki jim niso bili kos. Danes jih uporabljajo za bivanje, lokale in skladišča.
Čeprav velja Albanija za eno najrevnejših dežel Evrope (povprečna plača 100 evrov), je tukaj najpogostejša znamka mercedes, kajti le ti močni avti so kos njihovim slabim cestam. Množico večinoma starih avtomobilov so uvozili albanski delavci, ki so na delu v Nemčiji. Kar 90 odstotkov jih namreč dela v tujini, denar pa pošiljajo domov svojcem.

Hodžovi bunkerji.

Videti je veliko novogradenj, pri katerih vlada pravi gradbeni babilon vsemogočih stilov. Napol zgrajene stavbe krasijo različne lutke, kot so medvedki in punčke, kar naj bi bila zahvala za žrtve pri gradnji. Albanija se s težavo postavlja na gospodarske noge,

Popotnik_2007.indd Sec1:5 30.1.2007 19:59:55

kljub vsemu pa se že skrivoma ozira proti Evropski uniji.
Tirana šteje pol milijona prebivalcev, država pa dobre 3 milijone in pol. Nekoč je bila del otomanskega cesarstva. Za ohranitev samostojnosti v tem obdobju se je boril znani albanski narodni junak Skenderbeg. Njegov veličasten kip na konju krasi glavni trg Tirane.
Pred turškimi vpadi je bilo močno utrjeno, strateško pomembno mesto Elbasan, ki ga s Tirano povezuje 1.000 m visok prelaz. Dežela premore bogato zgodovino, katere nazoren prikaz smo si ogledali v narodnem muzeju prestolnice. Omeniti moramo še Drač, pristaniško mesto. Znano je po živahni pomorski trgovini, velikokrat tudi tihotapski. Tu smo doživeli tudi udobnost sodobnega hotela v privatni lasti. Mesto premore velik amfiteater v naravi, v prvotni obliki. Na poti smo se ustavili v mestu Kruje, kjer smo si ogledali Skenderbegovo trdnjavo in bogat etnografski muzej. Nedaleč od tod je grob Skenderbega v kraju Lezhe.
Skadar je bil v Hodževi vladavini spričo popolne zaprtosti meja edino mesto, ki je bilo z železniško progo povezano s sosednjo Črno goro. Zapustili smo Albanijo in njene izjemno slabe ceste.

V samostojno Črno goro

Po osamosvojitvi junija letos, ko se je odcepila od Srbije, je postala najmlajša država v Evropi. Po zelo ozki cesti s številnimi tuneli oz. oboki, vsekanimi v skalo (večinoma brez kakršne koli razsvetljave in svetlobnih označb), smo se po globokem kanjonu Morače peljali do Mojkovca. Kanjon je menda drugi najglobji na svetu. Da je cesta zares nevarna, so pričale table z napisi umrlih na njej. Zgrmeti s te višine na dno Morače res ni nobena umetnost. Še višje v hribih poteka cesta Beograd-Bar. Tukaj je znan tudi najstarejši samostan Morača. Pot smo nadaljevali po kanjonu Tare v smeri Kolašina do Žabljaka, ki je turistično središče nacionalnega parka Durmitor. Poleg Durmitorja so še nacionalni park Tara, Lovčen in Biogradska gora.
Približeval se je dan »D« našega potovanja. Brez gora pač ne gre. Iz »avtobusarjev« smo se naslednji dan prelevili v zagrete planince. Bilo je lepo sončno jutro, ko smo se podali na najvišji vrh Durmitorja, 2.523 m visoki Bobotov Kuk. Septembrsko sonce je pripekalo kot sredi poletja. Po dobrih štirih urah smo dosegli vrh. Pogled je bil veličasten na durmitorsko verigo vrhov (27 vrhov je višjih od 2.200 m), na najbolj znano ledeniško Črno jezero, na močno nagubano gorstvo, prepleteno s pašniki, gozdovi in visokimi vrhovi.
Pozimi so tu lepe smučarske proge za alpsko smučanje in raj za turno smuko. Po pripovedovanju domačina vodnika sem prihaja tudi veliko slovenskih deskarjev. Kje pa ni Slovencev na tem planetu! Kot se spodobi za prave planince, smo naredili krožno pot in pridali še kakšno uro po vročem soncu in prašnem makadamu. Treba je bilo priti do močno zaželenega avtobusa. Ob pesmi so bile vse tegobe kmalu pozabljene.
Naslednji dan smo krenili iz Žabljaka proti Cetinju v dolino Tare, katere kanjon velja s svojimi 1.300 m za najglobljega v Evropi. Že navajeni kanjonov in prepadnih sten smo se vozili tokrat po kanjonu Pive. Na zajezenem delu reke se nahaja hidroelektrarna Plužine.
Odpravili smo se na rafting na spodnji del Tare, po katerem poteka meja med BiH in Črno goro. Kot se spodobi, je stvar organizirana z vsem, kar spada zraven: prevoz na zgornji del reke Tare, neoprenski komplet, čelada, reševalni brezrokavnik, namestitev v raft, nekaj navodil skiperja in že smo krenili. Zelo čista voda, lepa narava, zanimive

Popotnik_2007.indd Sec1:6 30.1.2007 19:59:55

Pod vrhom Bobotovega Kuka.

brzice, kaj več si človek ne bi mogel želeti. Naši veslači so bili zelo prizadevni. Užili smo vse prelesti te lepotice, jo pili in celo zaplavali v njej. Imela je celih 14 stopinj! Avantura se je po dobrih dveh urah in pol končala pred sotočjem Tare in Pive, od koder naprej teče Drina.

Da ima Črna gora bogato zgodovino, smo se prepričali v Cetinju, ko nas je domača turistična vodnica popeljala skozi zgodovino črnogorske preteklosti v muzeju, ali bolje rečeno, v dvorcu kralja Nikola. Tukaj je bila tudi končana dinastija Petrovičev. Svoje zadnje bivališče si je vladika in pesnik Peter Petrović Njegoš izbral na Lovčenu, 1.650 m visoko. 461 stopnic nas povede do veličastnega mavzoleja, ki ima z zlatimi ploščicami obloženi strop. Še 100 m višje, pa je razgledna ploščad, od koder se vidi v Podgorico, Petrovac na moru in v rojstno vasico Njegošovo.

Da je v preteklosti obstajala prepovedana ljubezen, smo spoznali, ko smo se spuščali z Lovčena proti Boki Kotorski po cesti s 25 serpentinami, zgrajeni v 19. stoletju, z eno v značilni obliki črke »M«. Temu je botrovala zaljubljenost arhitekta v Mileno, ženo vladike. Tako ji je za vselej izkazal prepovedano ljubezen. V Petrovcu smo prenočili, bolje rečeno trenirali svoje mišice in živce. Vrli Kompas nam je pripravil pestra bivališča od prave hotelske ponudbe do razmajanih apartmajev, labirintskih hodnikov, nadstropij brez dvigala in še kaj.

Drugi dan nas je trajekt prepeljal preko preliva Boke Kotorske v Lepetane na Hrvaško.

Popotnik_2007.indd Sec1:7 30.1.2007 19:59:56

Nacionalni park Durmitor.

Zaradi prave poletne pripeke, smo si v Cavtatu, v antiki se je imenoval Epidaurum, privoščili morsko osvežitev. Kako je prijalo! Danes je kulturno in turistično središče Konavelj, najjužnejše regije na Hrvaškem. Med zadnjo vojno so ga zasedli Črnogorci, od koder so napadali Dubrovnik. Na mejnem prehodu Doljani-Metković smo vstopili v BIH. Začela se je »predstava« nedavne vojne. Veliko napol porušenih hiš, požganih, prerešetanih. Tudi v Mostarju so skoraj vse hiše uničene. Tukaj je potekala fronta. Znameniti mostarski most pa je ponovno zrasel s tujo pomočjo. Nas je pod svoje okrilje sprejel hotel Ero in popravil vtise iz Petrovca.
Naslednji cilj je bilo Sarajevo, ki prav tako še kaže žalostno podobo vojne vihre. Srhljivo je gledati posledice človeške norije na Bulevaru snajpera, požgano dragoceno mestno knjižnico, na obronkih mesta belino muslimanskih znamenj množičnih grobišč.
Baščaršija (baši = veliki, čarši = trg) je živahna v svoji ponudbi, kot da se nikoli ni nič zgodilo. »Čevapdžinice« proizvajajo poceni čevapčiče in ogromne lepinje, vse po solidni ceni 2,5 evra. Tudi sladoled je poceni. Pa vseeno nismo ostali tam dol. Kar naravnost proti Bosanskemu Brodu smo krenili in preko Dobovca vstopili v Slovenijo. Po dobrih 3.500 km, ki jih je z nami prevozil v desetih dneh pravi virtuoz šofer Silvo, smo se znašli na domačih tleh z mislijo: »Bilo je lepo, a doma je najlepše.«

Zinka Moškon

Popotnik_2007.indd Sec1:8 30.1.2007 19:59:56

V duhu svobode oblikovati svojo lastno podobo

Srčno pripadnostjo matičnemu planinskemu društvu sem se odločil, da zraven na potovanje v daljno Avstralijo vzamem tudi Planinski popotnik. Po premaganih 16.000 zračnih kilometrih v udobnem letalu, ki zmore premagovati oceane, sem pristal na prostrani in prijazni celini Avstralije, ki s svojo prostorsko širino v človeku prebudi duha svobode, s pomočjo katere kuje in oblikuje svojo lastno podobo.

Waverock.

Z vmesnim postanku v Dubaiu v Združenih arabskih emiratih, ki slovi za eno najbogatejših držav na svetu, sem prišel v mesto Perth s približno 2 milijonoma prebivalcev. Mesto Perth leži ob reki z imenom Swan river in v prevodu pomeni reka laboda. S svojimi meandri ustvarja edinstvene sprehajalne poti. Mestu daje pečat svežine in bogate flore. Največja znamenitost Pertha je Swan bell, ki je eno izmed največjih glasbil na svetu. Enonadstropne hiše in več kot tridesetnadstropne poslovne stavbe kažejo, da se tukaj prepletajo trgi ekonomskih velesil. Veliki in lepo urejeni parki pa v človeku prebudijo čut za stvarstvo, ki ga je moč opazovati v rastlinah, ki jih pri nas le s skrbno nego zmoremo obdržati v stanovanjskih prostorih. Prosto živeče pisane papige povedo, da vpliv Indijskega oceana omogoča njihovo preživetje v naravi.

Zaradi prostranosti in velikosti države, ki je vsaj 300-krat večja od Slovenije, sem se s skrbno pripravo in pomočjo prijateljev odločil za večdnevno potovanje po zahodni Avstraliji. Vse od Pertha, Esperance, pristaniškega mesta Hopetouna, kjer sem obiskal tudi Fiztgerald River nacionalni park, kjer je moč občudovati peščeno obalo, doživeti pustolovščino nočnega lovljenja rib, pa do Norsmana in do rudarskega mesta Kalgoorliea. V zadnjih dveh omenjenih mestih je moč videti pridobivanje zlata iz odprtega kopa. Vztrajna, več let noč in dan delujoča proizvodnja v naravi pusti ogromne brazgotine, ki jim ni videti dna. Iz ene tone rude je možno pridobiti zgolj 3 grame zlata. Na popotovanju sem si ogledal tudi znameniti Waverock, ki v prevodu pomeni kamniti val. Pri tej znamenitosti je nastala tudi fotografija s Planinskim popotnikom.

Ta opis poti naj ne zveni kot hvalisanje. V prostrani deželi človek po več 100 prevoženih kilometrih, vpet v divjino brez postajališč, ki nudijo oskrbo, preveri in kali svojo moč preživetja. Elan življenja naj bo prisoten v vsakodnevnem koraku.

Filip Vrabič

Popotnik_2007.indd Sec1:9 30.1.2007 19:59:58

Zahodna Bolgarija 2006

Gorstvo Pirin na jugozahodu Bolgarije.

Planinsko društvo Šoštanj je s pomočjo planincev iz Niša od 29. septembra do 8. oktobra 2006 organiziralo planinski tabor za odrasle v zahodni Bolgariji. Tabora se je udeležilo 10 planincev, ki so v dobrih osmih dnevih:

- si ogledali mesto **Niš**, največje mesto na jugu Srbije, glavno mesto Bolgarije, **Sofijo**, ter drugo največje mesto Bolgarije, zgodovinsko mesto **Plovdiv**,
- se povzpeli na **Vihren, 2914 m**, najvišji vrh gorstva Pirin, na **Musalo, 2925 m**, najvišji vrh Balkana in gorstva Rila ter zaradi slabih vremenskih razmer planinarili pod **Maljovico**, izrazito goro na zahodu Rile,
- si ogledali kraško **Jagodinsko jamo** in lepote **Rodopov** na skrajnem jugu Bolgarije,
- obiskali **samostan Rila**, ki je eden izmed največjih pravoslavnih samostanov izven Rusije,
- predvsem pa doživeli utrip države, ki je bila s 1. 1. 2007 sprejeta v Evropsko unijo.

V letu 2007 je v programu Planinski tabor v Črni gori, katerega vodita Vlado Stropnik in Jure Drev. V društvu pa že zelo intenzivno potekajo razgovori o planinskih taborih PD Šoštanj v letih 2008 in 2009. Naj vam samo namignem, da sta v igri tako Makedonija kot Albanija. Že sedaj lepo vabljeni na vse planinske tabore za odrasle, kjer se vedno doživi veliko lepega in novega!

Popotnik_2007.indd Sec1:10 30.1.2007 19:59:58

Prvo kosilo na poti.

Dobrodošli v Bolgariji ...

V centru Sofije, glavnem mestu Bolgarije.

Ceste, polne presenečenj.

Plovdiv, zgodovinsko mesto.

Naš hotel na Borovetsu.

Večerja na Borovetsu.

Popotnik_2007.indd Sec1:11 30.1.2007 19:59:59

Vzpon proti najvišjemu vrhu Balkana.

Po eni dolini gor, po drugi dol-vzrok slabo vreme.

Malica pod Maljovico.

Vesel zaključek na železniški postaji v Nišu.

Atraktivni prehod med Musalo in Malo Musalo.

Musala še z druge strani.

Avtor besedila: Bojan Rotovnik
Avtorja fotografij: Filip Vrabič in Janez Kugonič

Popotnik_2007.indd Sec1:12 30.1.2007 20:00:02

Izlet v neznano
november 2006

Kar pestra zbirka izletov v neznano se je nabrala, če malo pobrskam po spominu za zadnjih nekaj let. Saj mi ne bo uspela kronološka razvrstitev, pa vseeno poskusimo.

Pot nas je vodila na Koroško na Prežihovino in po delu Prežihove poti z zaključkom v Kotljah; po Haloški poti in zaključek v Lenartu v Slovenskih Goricah; v Prlekijo in obisk muzeja v Radencih z zaključkom v Križevcih; obisk muzeja Premogovnika Velenje in zaključek na kmečkem turizmu Pirečnik v Skornem; izlet na Sabotin nad Solkanom in obisk goriške vinske kleti, zaključek pod Sveto goro; v Slovenske Konjice in obisk gradu Tattenbach; na Konjiško goro in Stolpnik, z zaključkom na kmečkem turizmu pri Slovenskih Konjicah; na Kobansko do akumulacijskega jezera v Avstriji nad bistriškim jarkom; splavarjenje na Dravi z zaključkom v gostišču v Ožboltu pri Dravogradu; v Vitanje in obisk tamkajšnje cerkve, Šmartinsko jezero in zaključek v gostišču v Rožni dolini; ogled termoelektrarne Brestanica, brežiškega gradu; lani Stahovica s Starim vrhom.

Koliko nepozabnih doživetij je povezanih z izleti v omenjene kraje. Tako je bilo tudi letos. Pot nas je vodila na Gorenjsko, natančneje v Škofjeloško pogorje. V Andrejevem računalniškem blogu sem prebrala, da smo izstopili iz avtobusa kot ledene kocke. Res je bila potrebna prstna telovadba v čevljih. Kurjava ni delovala. Po krajši hoji smo se pozneje ogreli v koči tamkajšnjega društva. Domači vodnik nas je ob kratkem filmu seznanil s škofovskim mestom Škofjo Loko, enim najstarejših in lepo ohranjenih

srednjeveških mest na Slovenskem. Leta 1987 je bilo proglašeno za kulturni spomenik. Temu je sledila malica. Goričnikov kruh, ki ga že vrsto let za to priložnost speče Anica, je bil odlična podlaga k mesninam. Hvala Anici in seveda vsem, ki se kakor koli trudijo za izvedbo izleta. Primerno okrepčani smo se podali na pot. Domači vodnik nas je popeljal zares v neznano. Del svojega jamarskega navdušenja nam je spotoma predstavil v jami Kevdrca. Zanimiv in kar malo zahteven je bil spust, lepi kapniki, veliko netopirjev. Da je jama tudi akustična, so dokazale naše planinke psesmijo Smo šoštanjski planinci. Pot nas je vodila na Lubnik (1025 m). Dan je bil sončen in svež. Prelep je bil razgled na Julijske, Kamniške in Savinjske Alpe, Škofjeloško ter Polhograjsko hribovje. Po kratkem oddihu smo z rahlo zamudo pohiteli proti Staremu vrhu, ki pa se je zaradi brezpotja kar malo odmikal. Vendar se nismo predali. Treba se je bilo potruditi. V tamkajšnji koči turističnega društva nas je čakalo kosilo. Duše so že kar malo lebdele. Treba jih je bilo privezati. Ta šmentana Kevdrca nam je vzela malo preveč časa, tako da ga je potem za druženje kar zmanjkalo. Nič za to, cilj smo vseeno dosegli. Vse ostalo bomo nadoknadili letos.

Zinka Moškon

Popotnik_2007.indd Sec1:13 30.1.2007 20:00:05

Planinski popotnik gre z nami v gore

Vlanskem letu akcija, v kateri vas spodbujamo, da Planinski popotnik ponesete tudi s seboj na izlet v hribe ali popotovanje, ni več potekala, saj prej nikoli ni bilo prevelikega odziva. A ste nas v letu 2006 prijetno presenetili in nam kljub temu poslali nekaj fotografij.

Filip Vrabič je Planinski popotnik vzel s seboj v Avstralijo (1), Andrej Veternik na potovanje v Ameriko (2), Andreja Konovšek v Dolomite (5) in udeleženci tabora v Bolgariji so se z njim fotografirali na dveh najvišjih vrhovih Musali (3) in Vihrenu (4).

Nagrada je tokrat kar objava vseh fotografij, saj nagrade ni bilo razpisane. Akcijo, da Planinski popotnik vzamete s sabo v hribe ali na potovanje in se z njim fotografirate, pa ponovno odpiramo. Le katere gore in dežele bo še obiskal naš Planinski popotnik? Vzemite ga s sabo, se fotografirajte, nam sliko pošljite in objava vam v naslednji številki ne uide.





3

4



5

Iz planinske literature

Prejšnja leta smo v Planinskem popotniku predstavljali večinoma knjige založbe Sidarta. Tokrat pa poglejmo pod drobnogled nove knjige Založbe PZS (Planinska zveza Slovenije).

ČUDOVITE ALPE
Andrej Mašera, 2006, 175 str.

V vodniku je opisanih 45 izbranih vzponov na pomembne vrhove Alp, ki so naši domovini najbližji in jih je mogoče opraviti v času enega vikenda. Tako je v izboru dvanajst vrhov v Karnijskih Alpah, eden v Ziljskih Alpah, osemnajst v Dolomitih, trije v Severnih apneniških Alpah in enajst v Visokih Turah. Ture so različnih dolžin in težavnosti, od povsem enostavnih izletov pa do zahtevnih ledeniških vzponov.
Vodnik je popoln opis izbranih vrhov, njihovih značilnosti, praviloma tudi značilnosti celotne gorske skupine, kateri pripadajo.

IVERÍ Z GRINTAVCEV
Vlasto Kopač, 2006, 240 str.

Avtor je bil inženir arhitekt, ugleden javni in kulturni delavec, alpinist in gorski reševalec ter častni predsednik Planinske zveze Slovenije.
V knjigi nam Vlasto Kopač s svojo radoživostjo pripoveduje o nekdanjih časih in ljudeh v naših gorah na južnem delu Kamniško-Savinjskih Alp. Vsebina je zaokrožena v navidez preproste zgodbe o ljudeh in dogodkih. Pripovedi ves čas zrcalijo prvobitnost, vmes pa zažarijo posamezne posebnosti, povedane preprosto in mimogrede. Zavemo se, da gre za nekaj starodavnega in dragocenega, kar je avtorjeva beseda otela pozabi.

Vse zgodbe, ki so bile objavljene v Planinskem vestniku od leta 1940 in drugod, je temeljito dopolnil ali celo napisal nanovo. Knjigo prepletajo njegove številne izredne perorisbe, ki doslej še niso bile objavljene v njegovi samostojni knjigi. Sedaj je vsaj del njegovega obsežnega dela pred nami.
Kot priznan oblikovalec je knjigo, ki ima 240 strani, tudi sam skrbno oblikoval in jo opremil s kar 221 različnimi ilustracijami. V njej je 21 njegovih inicialk, 70 njegovih vinjet in 36 risb ter 81 fotografij in 4 barvne priloge. Knjigo je uredil France Malešič, izšla pa je kot šesta v zbirki Med gorskimi reševalci.

Popotnik_2007.indd Sec1:16 30.1.2007 20:00:08

NARAVA V GORSKEM SVETU
2006, 150 str.

Učbenik Narava v gorskem svetu je namenjen varuhom gorske narave, za druge programe ter gorske stražarje, ob tem pa je napisan poljudno, tako da lahko po njem segajo tudi drugi ljubitelji in obiskovalci gorske narave. Tem bo služila za izpopolnjevanje izobraževanja o gorski naravi, ki ji je uspelo ohraniti svojo divjo lepoto in občudovanje človeka.
Na 150 straneh je vsebina razdeljena na:

- kamniti svet gora,
- pisana cvetna odeja,
- živali naših gora,
- varstvo gorske narave in
- problemi gorskega turizma.

Planinska zveza Slovenije in njena Komisija za varstvo gorske narave sta z izdajo te prenovljene edicije naredili pomemben korak za ohranitev gorske narave. To pa je tudi ena izmed pomembnih usmeritev, zapisanih v uvodu Statuta Planinske zveza Slovenije.

TRŽIČ
V. Habjan, I. Mušič, 2006, 75 str.

Knjižica je namenjena obiskovalcem Tržiča. Naravnana je predvsem gorniško, vendar je opisanih tudi nekaj sprehajalnih in izletniških ciljev, primernih za vsakogar. Tako bo lahko svoj cilj našel prav vsakdo - to pa je tudi namen knjižice in želja avtorjev.
Vse poti v knjižici so razdeljene na dolinske sprehode/izlete, sredogorske izlete in visokogorske ture.

PLEZALNI VODNIK KOROŠKE
Stanko Mihev, 2006

Plezalni vodnik Koroške obsega tri vodničke:

- Plezalni vodnik Raduha, 168 str.
- Plezalni vodnik Peca in Uršlja gora, 104 str.
- Plezalni vodnik Plezališča, zaledeneli slapovi, turno in alpinistično smučanje, 72 str.

Želim prijetno 'bralno potepanje'.

VIR: http://www.pzs.si/zalozba/

Brina Zabukovnik Jerič

Popotnik_2007.indd Sec1:17 30.1.2007 20:00:08

Nevarnosti v gorah

V gore se vedno podajamo, da bi z našega izleta odnesli lepa doživetja, spomine, razglede. Da bi se spočili, da bi osvojili nek vrh, da bi opravili neko vezno pot ali transverzalo. Motivi za obisk gora različni od človeka do človeka. V gore se podajamo v različnih letnih časih, eni višje, drugi le na sosednji hrib.

Nas pa v gorah poleg vsega lepega zgoraj naštetega čakajo tudi slabe stvari - nevarnosti, na katere moramo biti tudi pripravljeni in na njih pomisliti pred odhodom, da ne bi prišlo do nesreče.

Nevarnost predstavlja potencialno možnost za nesrečo. Ali se bo nesreča zgodila ali ne, je odvisno od spleta okoliščin oz. od množice znanih in neznanih, predvidljivih in nepredvidljivih dejavnikov. Na nekatere od teh dejavnikov lahko sami vplivamo in tako zmanjšamo možnost nesreče.

Objektivne nevarnosti so tiste, ki izhajajo iz narave in človek nanje ne more vplivati, lahko pa se jih izogne (npr. napovedane popoldanske nevihte). Subjektivne nevarnosti pa so tiste, ki izhajajo iz človeka in so plod njegove nevednosti, malomarnosti, raztresenosti in neupoštevanja naučenega (nepoznavanje tehnične zahtevnosti dostopa in sestopa, precenjevanje svojih izkušenj in sposobnosti, ne seznanitev o dostopu in sestopu, pomanjkljiva oprema, pomanjkljiva telesna pripravljenost, nenadne (akutne) in dolgotrajne (kronične) bolezni, neupoštevanje vremenske napovedi, opustitev obvestila sorodnikom o smeri in cilju odhoda).

Nevarnosti zaradi slabe priprave na turo

Ko planiramo turo oz. si izbiramo cilj, izberemo takšnega, ki smo mu z našim znanjem, izkušnjami in sposobnostmi dorasli. Potrebno je se primerno poučiti o vzponu in sestopu, trajanju le-teh, tehnični zahtevnosti in vsem tistim stvarem (npr. znamenitostim), ki bi naš izlet lahko popestrile. Seveda moramo pri tem upoštevati tudi naše soudeležence in ter naše in njihove

Sneg, ki se prijemlje derez (temu pravimo "da se delajo cokle"), je potrebno sproti odstranjevati.

Popotnik_2007.indd Sec1:18 30.1.2007 20:00:09

telesne in duševne sposobnosti. Vsi v skupini morajo biti za cilj primerno pripravljeni. Ne moremo se podati takoj na najtežje poletne ture, če v predhodnem času nismo bili nikjer. Telesna in psihična pripravljenost se gradita postopoma, z večimi izleti.
Preden pa se podamo na turo, sta obvezni še dve stvari: še enkrat preverimo vremensko napoved in ne pozabimo obvestiti sorodnike/prijatelje o smeri in cilju pohoda.

Nevarnosti zaradi opreme

Oprema nas ščiti pred vplivi okolja in omogoča varno gibanje. Pomanjkljivosti in slabe lastnosti osebne opreme so lahko vzrok za nesreče in poškodbe. Tako nam lahko neprimerna obleka ovira gibanje, moti ravnotežje, čevlji z dotrajanim podplatom so pogosto vzrok za zdrse, pretesni in neuhojeni čevlji povzročijo žulje, pomanjkljiva varovala pred vetrom in mrazom so pogosto vzrok za omrzline in podhladitve, itd.

Tehnična oprema nam služi za napredovanje in varovanje. Če je ne znamo uporabljati, je lahko smrtno nevarna (okel in konica cepina). Tako nam čelada, cepin ali dereze na nahrbtniku ne koristijo. Opremo pa je potrebno znati tudi uporabljati (zaustavljanje s cepinom, hoja z derezami, samovarovanje s samovarovalnim kompletom, ...).

Nevarnosti pri gibanju v gorah

Osebne napake so vzrok za večino nesreč v gorah. Posebno nevarne osebne napake so izguba orientacije, napačna uporaba tehnične opreme in napačno varovanje. Ob obisku gora moramo upoštevati tudi posebnosti gorskega sveta in njegove značilnosti v različnih letnih časih in vremenskih situacijah. Od tega je odvisno stanje poti (vzdrževanje), snežišča, blatne poti, padajoče kamenje, mokra travnata pobočja (nevarna za zdrs), snežni plazovi ...

Nesrečo v gorah lahko povzročijo tudi živali (gamsi in kozorogi lahko sprožijo kamenje, piki/ugrizi žuželk so lahko nevarni ljudem, ki so nanje preobčutljivi).

Bolezenske spremembe so včasih vzrok za nesrečo, včasih pa onemogočijo nadaljnje delovanje v gorah in nas prisilijo k umiku ali k bivakiranju. Med takšne spremembe štejemo vrtoglavico, izčrpanost, paniko,

Čelada sodi na glavo, ne na nahrbtnik!

Popotnik_2007.indd Sec1:19 30.1.2007 20:00:10

toplotno kap, dehidracijo, snežno slepoto, višinsko bolezen, itd.

Posebno nevarnost pa predstavlja t.i. samohodstvo. Res je, da smo »sami svoj šef« in se nam ni potrebno prilagajati, a če smo na poti sami, je vsaka najmanjša napaka lahko usodna in takrat ni »pri roki« nikogar, ki bi nam lahko pomagal.

"Planinca" s poti na Triglav v nizkih športnih copatih in tankih oblačilih sta pravo nasprotje pravilno opremljenemu fantu v ozadju (topla oblačila, čelada, samovarovalni komplet, gojzarji, ...)

Nevarnosti zaradi vremena

Vsi si želimo, da bi dan v hribih preživeli v kar se da najboljšem vremenu. Zato je že pri pripravi ture potrebno preveriti vremensko napoved. Vseeno pa moramo v gorah biti pripravljeni na hitre vremenske spremembe, ki tudi lahko predstavljajo veliko nevarnost. Tako nam megla zmanjša vidljivost, veter znižuje telesno temperaturo in lahko predstavlja nevarnosti izgube ravnotežja, sneg povečuje nevarnosti snežnih plazov, posebej nevarne pa so poletne nevihte (strele, nenaden padec temperature).

Nevarnosti zaradi hrane in pijače

Dejavnost v gorah je največkrat bolj naporna kot večina drugih človekovih aktivnosti v drugih okoljih. Zaradi tega porabimo veliko energije, ki jo telo črpa iz zalog ali iz zaužite hrane. Za to v gorah:

- ne izvajamo shujševalne diete, saj lahko izčrpanost zmanjšuje gibljivost in zavira napredovanje,
- ne uživajmo sumljive - pokvarjene hrane, saj je do zdravnika daleč
- pijemo dovolj tekočine, saj izguba vode in soli z znojem in dihanjem lahko privede do bolezenskih sprememb
- ne pijemo alkoholnih pijač. Pijanost je pogost vzrok nesreč v gorah. Pitje alkohola vpliva na ravnotežje, zmanjšuje razsodnost in povzroča ohlajanje telesa.

Upam,da vam z zgornjim naštevanjem, katere nevarnosti nas v gorah »čakajo«, nisem preveč prestrašila. Namen je bil le, da vas spomnim na vse tiste stvari, ki jih je potrebno upoštevati (ali vsaj pomisliti nanje) za VAREN in LEP izlet ali turo in se nanje ustrezno pripraviti. Z ustrezno pripravo pa lahko poskrbimo, da bo manj vsaj tistih nesreč, ki se v gorah zgodijo zaradi nevarnosti, ki jih povzročimo sami.

Andreja Konovšek

Popotnik_2007.indd Sec1:20 30.1.2007 20:00:10

Tabor

Počitnice so se bližale koncu. Vroč avgust se je že prevesil v september. Zadnji teden je bil namenjen nečemu posebnemu. Planinskemu taboru na Jezerskem. Rada pohajkujem po gorah, vendar sem bila jezna nase, da sem se prijavila na ta zoprn tabor. Moje misli so že bile v šolskih klopeh. Prijateljice so me prepričevale, naj grem. In sem se odločila.
Grem.

Začelo se je veliko pakiranje. 14-letnici se je težko odločiti, kaj vzeti s sabo za teden dni, še posebej, če še nikoli prej ni taborila. Kljub vsem uporom sem se kmalu, napol dremajoč, odmajala skozi tabor, ovit v jutranjo meglo. Groza, kakšen tabor! Blato! Plahte na šotorih! Na kilometrskih šotorih! Tu že ne bom spala!

Ampak teden, ki je sledil groznemu jutru, je bil čudovit. Prvi dan je bil popolna polomija, saj sem bila presneto neumno prepričana, kako zapravljam čas ne tem brezveznem taborjenju. Kmalu pa sem ugotovila, kako zelo se motim. Vse prespane in neprespane noči se mi bodo za vedno vtisnile v spomin. Vodniki so lepo skrbeli za nas. Vseskozi je bilo dogajanje zelo pestro. Večeri so bili prijetno zaključeni ob petju ali poslušanju grozljivk. Celo krščeni smo bili. Vsak je dobil svoje planinsko ime. Celodnevne ture so bile skrbno organizirane. Potenje se je izplačalo. Pogled na oddaljene vrhove in siva pobočja so jemali sapo. Žal je tretja tura odpadla. Tega ni bil nihče vesel.

Ogromno sem se naučila o vozlih, opremi in prehrani v gorah. Znanje smo lahko pre-

Popotnik_2007.indd Sec1:21 30.1.2007 20:00:11

izkusili v plezalnem vrtcu. Veliko lažje je plezati po skali kakor po umetni steni, verjemite!

Neverjetno, kaj vse lahko doživiš v enem tednu. Z žalostjo v srcu sem se odpravljala domov. Upala sem, da se bomo kmalu spet videli. Predvsem pa sem še vedno odločena, da se drugo leto vrnem.

Tjaša

Mladinska skupina ne spi

Mladinska skupina Planinskega društva Šoštanj združuje vse dijake in študente, ki radi zahajamo v gore in se znamo zabavati na prijeten način skupaj z naravo.

Dejavni smo na več področjih: poleg izletov se udeležujemo tudi orientacijskih tekmovanj, s skupnimi močmi pa takšna tekmovanja tudi organiziramo. Zastavili smo si drzne plane, saj želimo povečati frekvenco naših izletov, ki bodo to leto organizirani vsak drugi vikend v mesecu. Vsi, ki slučajno niste dobili vabila oziroma vas ni pritegnil kdo od vaših gorniških prijateljev, ste ponovno vabljeni v našo družbo. Za vse informacije sem vam na voljo na tel. 031/702-365, lahko pa mi pošljete e-mail (janez.kugonic@gmail.com) in sproti vas bom obveščal o vseh izletih in ostalih dogodkih. KAJ ŠE ČAKAŠ, GREMO V HRIBE.

Janez

Popotnik_2007.indd Sec1:22 30.1.2007 20:00:12

Mala planina

Bila je lepa sončna nedelja in malo pred osmo sem prihitel pred osnovno šolo v Šoštanju, kjer smo imeli zbirno mesto.

Počasi so začeli prihajati tudi otroci in njihovi starši in čutil sem, da se nam obeta še en zanimiv izlet s pisano druščino naših mladih osnovnošolskih planincev. Zbralo se nas je lepo število in malo po osmi smo se posedli v avtomobile ter se odpeljali proti Kranjskemu Raku, kjer je bil začetek naše pot. Po zasneženi cesti smo se podali našemu cilju naproti in sneg, ki ga v dolini že nekaj časa ni bilo, je privabil nasmeh na otroška lica. Otroci so bili zelo razigrani, kljub temu pa nismo imeli večjih problemov in smo hitro napredovali. Ob poti smo si ogledovali nenavadne kupe snega, a smo kmalu ugotovili, da so to planšarske koče, ki jih je zasul sneg. Toliko snega v dolini res nismo vajeni. Po približno dveh urah hoje in nekaj krajših postankih smo prispeli do Jarške koče, kjer smo imeli daljši postanek. Tu smo se okrepčali, nato pa smo se zabavali ob igrah na snegu. Čas je kar prehitro minil in že smo morali nazaj. Pred odhodom smo odšli še do Domžalskega in razgledne točke, kjer smo si ogledali še bližnje vrhove prelepo pobeljenih Kamniško-Savinjskih Alp. Povratek je bil zelo zanimiv in vračali smo se malo po nogah in malo po zadnji plati. Med potjo smo izdelali še snežaka, zapeli nekaj veselih pesmi in že smo bili pri avtomobilih. Prišel je čas, ko smo se morali posloviti in vsi zadovoljni smo že komaj čakali naslednji izlet.

Janez

Popotnik_2007.indd Sec1:23 30.1.2007 20:00:12

AKTIVNOSTI PLANINSKEGA DRUŠTVA ŠOŠTANJ V LETU 2007

DATUM	AKTIVNOST	ZVRST	ZAHTEVNOST	ORG.	VODJA* IN VODNIKI
13. 1.	Udeležba na pohodu Rogla (1517 m) - Osankarica	pohod	lahka pot	VO	Martina Pečnik, Matej Kortnik
20. 1.	Gora Oljka (733 m) »Zdravju naproti« - udeležba na pohodu	pohod	lahka pot	VO	Miran Hudej, Jure Drev
10. 2.	Debela Peč (2014 m)	tura	zahtevna pot	VO	Andreja Konovšek, Jure Drev
25. 2.	Turno smučanje: Obir oz. Ojsterc (2139 m)	tura	lahek turni smuk	VO	B. Rotovnik, M. Kortnik, J. Kugonič, M. Pogorelčnik
2. 3.	Redni letni in volilni občni zbor	/	/	UO	Vlado Stropnik in Zinka Moškon
4. 3.	Pohod po Trški poti okoli Šoštanja (534 m)	pohod	lahka pot	VO	Barbara Mavsar in vsi vodniki
9. 3. ob 18:00	Predavanje Dava Karničarja in Marjane Lihteneker: "Ko sanje postanejo pot, ki se nikoli ne konča" oz. PRVO SMUČANJE 7 VRHOV			UO	Bojan Rotovnik in Vlado Stropnik
18. 3.	Polhograjska Grmada in Tošč	izlet	lahka pot	VO	Andreja Konovšek, Jure Grudnik, Miran Hudej
22. 4.	Ivnik - Radlje ob Dravi (E6)	izlet	lahka pot	VO	Milan Pogorelčnik, Vlado Stropnik, Filip Vrabič
1. 5.	Kapla - Sv. Duh na Ostrem vrhu	izlet	lahka pot	VO	Vlado Stropnik, Evgen Drvarič
26. 5.	Pohod Od Kotelj do Belih vod	pohod	lahka pot	VO	Filip Vrabič, Bojan Rotovnik, Janez Kugonič
9. - 10. 6.	Srednji vrh - Mali Grintavec - Storžič	tura	zelo zahtevna pot	VO	Matej Kortnik, Andreja Konovšek, Vlado Stropnik
25. 6.	Pohod po Ravenski poti (710 m)	pohod	lahka pot	VO	Jure Grudnik, Igor Rezman
30. 6. - 2. 7.	Družinski planinski tabor na Menini 1508m	tabor	lahka pot	MO	Bojan Rotovnik, Matej Kortnik

Popotnik_2007.indd Sec1:24 30.1.2007 20:00:13

30. 6. - 3. 7.	Družinski planinski tabor na Menini 1300m	tabor	lahka pot	MO	Bojan Rotovnik, Matej Kortnik
15. 7.	Skupna akcija šaleških PD: Bodental (lahka pot), Kozjek (zahtevna pot), Stol (zelo zahtevna pot)	izlet in tura	lahka, zahtevana in zelo zahtevna pot	VO	J. Drev, M. Hudej, M. Kortnik, M. Pogorelčnik, E. Drvarič, J. Grudnik
28. - 29. 7.	Vršič - Prisojnik - Razor - Kriški podi - Vrata	tura	zelo zahtevna pot	VO	Jure Drev, Igor Rezman, Milan Pogorelčnik, Martina Pečnik
18. - 25. 8.	Tabor mladih planincev na Jezerskem - višja stopnja OŠ	tabor	lahke do zelo zahtevne poti	MO	Jure Grudnik
25. 8. - 29. 8.	Tabor mladih planincev na Jezerskem - nižja stopnja OŠ	tabor	lahke do zahtevne poti	MO	Jure Grudnik
26. 8.	Ledinski vrh 2018m - Velika Baba (2127 m)	tura	zelo zahtevna pot	VO	Vlado Stropnik, Igor Rezman, Jure Grudnik
31. 8. - 1. - 2. 9.	Karnijske Alpe (dve turi različnih zahtevnosti)	tura	zahtevna in zelo zahtevna pot	VO	Bojan Rotovnik, Matej Kortnik, Filip Vrabič, Jure Drev
16. 9.	Gozdna učna pot - Plešivška kopa	izlet	lahka pot	VO	Milan Pogorelčnik, Filip Vrabič
30. 9.	Pohod na Smrekovec (1577 m)	pohod	lahka pot	VO	Barbara Mavsar, Jure Drev in vsi vodniki
oktober	Tabor za odrasle v tujini - Črna Gora (7 dni)	tabor	lahka do zelo zahtevna pot	VO	Vlado Stropnik, Jure Drev
7. 10.	Bohor - praznik kozjanskega jabolka	izlet	lahka pot	VO	Martina Pečnik, Igor Rezman
27. 10.	Planinsko orientacijsko tekmovanje v okolici Šoštanja	POT	/	MO	Janez Kugonič, Jure Grudnik
3. 11.	Izlet v neznano	izlet	lahka pot	VO	Predsednik PD, vodnik
18. 11.	Nanos (1313 m)	izlet	zahtevna pot	VO	Janez Kugonič, Bojan Rotovnik
25. 12.	Božični nočni pohod na Sveti Križ (1051 m)	izlet	lahka pot	VO	vsi vodniki

* prvonapisani je vodja izleta - akcije / Legenda organizatorjev: VO - vodniški odsek MO - mladinski odsek UO - upravni odbor

Za udeležbo na aktivnostih PD Šoštanj sta potrebni ustrezna psihofizična pripravljenost in oprema.
PD Šoštanj si pridržuje pravico do sprememb datumov navedenih v seznamu.

Ažurna obvestila o aktivnostih Planinskega društva Šoštanj lahko najdete:
na spletu: PD Šoštanj: http://www.pd-sostanj.si , http://sostanj.info - na društveni oglasni deski v podhodu med Trgom svobode in Trgom bratov Mravljakov - na kabelski TV Šoštanja (C22) - v mesečniku LIST (Napovednik prireditev)

Popotnik_2007.indd Sec1:25 30.1.2007 20:00:13

OPISI IZLETOV PD ŠOŠTANJ

ROGLA-OSANKARICA, pohod po poteh Pohorskega bataljona, 13. januar

Vodnika: Martina Pečnik, Matej Kortnik.
Zahtevnost poti: lahka pot.
Čas hoje: 4-5 ur.
Oprema: planinski čevlji, pohodne palice, gamaše, sončna očala.

Kot že vrsto let se bomo udeležili pohoda v spomin Pohorskega bataljona, ki poteka na relaciji od Koče na Pesku (Rogla) preko Osankarice do vasi Kot, kjer se izlet, kar se tiče hoje, konča. K pohodu spada seveda tudi družabno srečanje v športni dvorani v Zrečah. Organizator pohoda je PD Zreče in bo letos že 29. Vabljeni na lep zimski sprehod. Odlična priprava na bolj resno sezono.

GORA OLJKA (733 m), »Zdravju naproti«, 20. januar

Vodnika: Miran Hudej, Jure Drev.
Zahtevnost poti: lahka pot.
Čas hoje: 5 ur.

Letos se znova podajamo zdravju na proti na pohodu na Goro Oljko. Pot bomo seveda pričeli na AP Šoštanj in se po markirani poti podali na priljubljeni vrh. Povratek bo namenjen vandranju sem in tja.Vabljeni.

DEBELA PEČ (2014 m), 10. februar

Vodnika: Andreja Konovšek, Jure Drev.
Zahtevnost poti: zahtevna pot.
Čas hoje: 7- 8 ur.

Pozimi šoštanjski planinci redkeje zaidemo v Julijske Alpe. In prav zato smo tokrat v plan izletov dodali Debelo peč. V ugodnih snežnih razmerah je eden izmed lažje pristopnih dvatisočakov, kar pa ne pomeni, da jo lahko podcenjujemo. Njena pobočja so lahko poledenela in takrat brez derez in cepina ne gre. Kako bo s snegom letos, bomo videli. Našo pot bomo pričeli pri Sport hotelu na Pokljuki in se najprej povzpeli do Blejske koče na Lipanci. Tu bo krajši počitek, saj je koča tudi pozimi odprta in oskrbovana. Nato bomo nadaljevali na vrh Debele peči. Tu bomo uživali v lepem razgled na Julijce, Karavanke, Kamniško-Savinjske Alpe itd. Glede na snežne razmere bova vodnika naknadno izbrala tudi smer sestopa.

Turno smučanje: Obir oz. Ojsterc (2139 m), 25 februar

Vodniki: Bojan Rotovnik, Matej Kortnik, Janez Kugonič, Milan Pogorelčnik.
Zahtevnost poti: lahek turni smuk.
Časovnice: od 4 in 5 ur vzpona in okoli 1 ure spusta s smučmi.
Oprema: planinska za zimske vzpone v visokogorje, turnosmučarska oprema, lavinska žolna, sončna očala in osebni dokument za prehod državne meje. Ker planinska koča pozimi ni redno odprta, priporočamo tudi dovolj hrane in pijače.

V okviru PD Šoštanj se že dlje časa trudimo izvesti lažji turni smuk kot organizirano aktivnost našega društva. S tem želimo med člani in ostalimi zainteresirani povečati zanimanje za ta vedno bolj priljubljen način zimskega gorništva. Ker so težji turni smuki bolj stvar individualnih akcij, se v društvu omejujemo na lahke turne smuke, ki jih načeloma zmorejo vsi z ustrezno opremo, primerno psihofizično pripravljeni in z osnovnim znanjem smučanja.
V februarju 2007 smo predvideli lahek turni smuk, in sicer z Obirja oz. po slovensko Ojstrca, 2139 m visoke gore, ki je tudi z našega Smrekovca dobro vidna. Šoštanjski planinci smo ta vrh osvojili že avgusta 1998. leta. Ojstrc leži v Avstriji v bližini mesta Železna Kapla, je pa v slovenskem narodnostnem

Popotnik_2007.indd Sec1:26 30.1.2007 20:00:13

območju. Pristop nanj je iz vseh glavnih smeri lahek. Tokrat se bomo nanj povzpeli v zimskih razmerah in s smučarsko opremo. Z osebnimi avtomobili se bomo peljali po cesti iz Železne Kaple mimo osamljenih kmetij nekje do bližine cerkve v vasi Zg. Obir ali pa celo do Kurnikovega sedla, ki leži na višini 997 m. Od parkirišča naprej gremo peš ali s smučmi po cesti mimo Obirske planine 1272 m do planinskega doma Eisenkappler Hütte 1553 m, kjer bo krajši počitek in malica. Vzpon bomo nadaljevali mimo vrha Kraguljše 1828 m vse do golega vršnega dela tega dvatisočaka, kjer bomo na vrhu imeli krajši počitek in pripravo na spust s smučmi po poti vzpona vse do parkiranih avtomobilov.
Tura bo izvedena samo ob primernih snežnih in vremenskih razmerah.

POHOD PO TRŠKI POTI okoli Šoštanja, 4. marec

Vodniki: Barbara Mavsar in ostali vodniki.
Zahtevnost poti: lahka pot.
Čas hoje: 4-5 ur.

Pohod po Trški poti spada v železni repertoar pohodov, ki jih organizira društvo. Pohod bo tako kot vsako leto doslej prvo nedeljo v marcu. Start pohodnikov je pri Ribiški koči med 8. in 9. uro.

POLHOGRAJSKA GRMADA (898 m) - TOŠČ (1021 m), 18. marec

Vodniki: Andreja Konovšek, Jure Grudnik, Miran Hudej.
Zahtevnost poti: lahka pot.
Čas hoje: 6 ur.

Najvišji vrh Polhograjskih dolomitov je Pasja ravan, ki je komaj nekaj metrov višja od Tošča, a niti eden teh vrhov se po atraktivnosti ne more primerjati z Grmado. Grmada je najbolj razgleden vrh, ki nam ponuja eno lepših panoram Ljubljane, razgled do Kamniško-Savinjskih ter Julijskih Alp ... Je pa tudi zelo obiskana - predvsem spomladi in jeseni. Vse vrhove povezuje Polhograjska planinska pot. Mi bomo prehodili delček te poti in obiskali oba soseda Grmado in Tošč. Po kateri poti bomo vrhova osvojili, bomo vodniki določili naknadno.

IVNIK - RADLJE OB DRAVI (PO POTI E6), 22. april

Vodniki: Milan Pogorelčnik, Vlado Stropnik, Filip Vrabič.
Zahtevnost poti: lahka pot.
Čas hoje: 5-6 ur.

Preko Evrope poteka enajst evropskih pešpoti, med njimi dve v Sloveniji: E6, Ciglarjeva pot od Drave do Jadrana (iz leta 1975, cca 350 km, 39 kontrolnih točk) ter E7, od Soče do Mure oz. Naprudnikova pot (1986, cca 600 km in 42 kontrolnih točk z žigi). E6 in E7 se pri nas srečata nedaleč od medvedjih stopinj v Predgozdu blizu Mačkovca. Obe poti sta označeni z rdeče - rumenimi markacijami.
Letos pričnemo s prvo etapo E6. Prehodili bomo pot iz Ivnika - Eisbiwald (kjer se zaključi avstrijski del E6 -A) preko mejnega prehoda Radelj (začetek E6 - SLO) vse do Radelj ob Dravi in Vuhreda. Na poti si bomo ogledali nekaj zanimivosti: kmetijo s starodavno lipo na avstrijski strani, nekdanjo logarnico Majerhof, razvaline Stari grad, pa še kaj zanimivega v Radljah in v Vuhredu. Ne pozabite na popotne dnevnike, saj bodo na voljo bodo prvi trije žigi E6 - SLO.

KAPLA - SV. DUH NA OSTREM VRHU, 1.maj

Vodnika: Vlado Stropnik, Evgen Drvarič.
Zahtevnost poti: lahka pot.
Čas hoje: 7-8 ur.

Dravski Kozjak, dolgo, obsežno in s številnimi dolinami razbrazdano hribovje, ki se razteza nad levim bregom reke Drave med Dravogradom in

Popotnik_2007.indd Sec1:27 30.1.2007 20:00:13

Mariborom, nas že tretje leto zapored vabi na prvomajsko potepanje. Popeljali se bomo v idilično vasico Kapla na Kozjaku (tam se je namreč lanska pot zaključila), kjer bomo pri istoimenskem maloobmejnem prehodu pričeli našo pot, ki nas bo pretežno po avstrijski strani državne meje vodila vse do vasi Gradišče na Kozjaku. Če nam bo ostalo še kaj časa in volje, pa še do znane izletniške točke Sv. Duh na Ostrem vrhu.
Razgledna slemena, lepe samotne domačije, pestrost in vonj cvetočih travnikov bo tisto kar nas bo napolnilo z radostjo na tej naši prvomajski poti.
Zato vas vabimo, da zares zanimivo preživite prazničen dan in se nam pridružite.
Hoje bo sedem do osem ur.
Potrebna oprema: pohodniške palice, osebni dokument.

OD KOTELJ DO BELIH VOD, 26. maj

Vodniki: Filip Vrabič, Milan Pogorelčnik, Jure Drev.
Zahtevnost: lahka pot.
Čas hoje: 7-8 ur.

Na osnovi literarne predloge Prežihovega Voranca, ki je v svojem delu Od Kotelj do Belih Vod opisal romarsko pot na binkoštni ponedeljek, ko je bil shod pri Sv. Križu, in na pobudo Občine Šoštanj smo začeli izvajati pohod Od Kotelj do Belih Vod.
Pot nas od Prežihove domačije vodi preko Godčevega sedla do Naravskih ledin, mimo Križana do Slemena in od tu naprej vse do Sv. Križa. Vabljeni!

SREDNJI VRH - MALI GRINTAVEC - STORŽIČ (2132 m), 9.-10. junij

Vodniki: Matej Kortnik, Andreja Konovšek, Vlado Stropnik.
Zahtevnost: zahtevna pot.
Čas hoje: 7ur na dan.

Zaradi svoje lepe piramidaste oblike in številnih markiranih poti je Storžič znana in dobro obiskana gora tudi med našimi člani, ki smo ga skupaj že večkrat osvojili. Kar velja za Storžič, pa ne velja za vzhodni del njegove gorske skupine med Škrbino (1141 m) in Bašeljskim prevalom (1630 m), ki se kot kakšen pohleven podložnik skriva med sosedi Grintovci na vzhodu in Stroržičem na zahodu. Zato je kljub markiranim potem tu manj obiskovalcev, čeprav je samotni svet nad Preddvorom lep in zanimiv.
Z društvom nismo bili tu še nikoli, zato bomo prvi dan izleta začeli prav tu. Iz Preddvora se bomo podali do cerkvice sv. Jakoba oz. planinske koče Iskra, ki stoji ob njem. Nadaljevali bomo pod Potoško goro (1283 m) proti Javorovem vrhu (1434 m), ki je prvi izraziti in markirani vrh v grebenu. Vzhodno od njega ležita še Slaparjeva gora (1206 m) in Škrbina (1141 m), katere vzhodne imenovane Hude stene padajo strmo do reke Kokre. Na grebenu bomo krenili zahodno-severozahodno v smeri Storžiča in prečkali Cjanovco (1820 m), Srednji vrh (1853 m), ki je najvišji v tem delu, Mali Grintovec (1813 m) in Bašeljski vrh (1744 m), od koder se bomo spustili na Dom na Kališču, kjer bomo tudi prespali. Če nam bo vreme naklonjeno, je s Kališča eden lepših nočnih razgledov na Ljubljansko kotlini in Gorenjsko.
Naslednji dan se bomo prek Bašeljskega prevala (1630 m) povzpeli na Storžič. Kod nas bo pot vodila v dolino, bo znano, ko si bomo pot ogledali vodniki, ki se bomo za turo potrudili, kot le najbolje znamo. Zato lepo vabljeni na dvodnevno potepanje po hribih nad Preddvorom.
Viri: Kamniške in Savinjske Alpe (Ficko, 1993), Planinska karta Karavanke - osrednji del (Geodetski zavod Slovenije, 1995)

POHOD PO RAVENSKI POTI (710 m), 25. junij

Vodniki: Evgen Drvarič, Barbara Mavsar, Jure Grudnik.
Zahtevnost poti: lahka pot.
Čas hoje: 5 ur.

Popotnik_2007.indd Sec1:28 30.1.2007 20:00:14

Pohod po Ravenski poti je postal eden izmed tradicionalnih pohodov, ki jih prireja naše društvo. Vabljeni, da spoznate ali ponovno obiščete hribovje okoli naše doline.

DRUŽINSKI PLANINSKI TABOR NA MENINI PLANINI, 30. junij - 3. julij

Vodnika: Bojan Rotovnik, Matej Kortnik.

Planinsko društvo bo v letošnjem letu prvič organiziralo družinski planinski tabor, ki bo namenjen družinam s predšolskimi otroki in otroki v prvi triadi osnovnih šol. Več o taboru v posebnem razpisu, ki je objavljen na strani xy.

VARNO V GORE - skupna akcija šaleških PD, 15. julij

Akcija Varno v gore, ki jo skupaj pripravljamo planinska društva (Šoštanj, Velenje, Vinska Gora) iz Šaleške doline, je vsako leto bolj obiskana.

Akcijo organiziramo z namenom.

S koriščenjem javnega prevoza želimo opozoriti na ekološki odnos do gora. Naraščanje individualnega motornega prometa je namreč problem, ki se razširja že tudi v alpske doline. Želimo se pripeljati čim dlje in čim višje, da bo začetek našega vzpona kar se da udoben. Neredko se pripeljemo z več avtomobili, čeprav bi se lahko prilagodili in se peljali skupaj. Parkiramo izven urejenih površin - na zemljiščih domačinov, na gozdarski vlaki, na pašniku, tudi sredi rastišča divjega petelina. Takšnim ravnanjem bi se morali izogibati, saj s tem ne bomo razvili odgovornega odnosa do naših gora.

Udeležencem hočemo omogočiti mobilnost. S skupnim prevozom je namreč možno, da mesti začetka in konca ture nista enaki. Odločimo se za turo prečenja in sestopa v sosednjo dolino.

Predstaviti želimo hojo po gorah v organiziranih skupinah. Naši množični obiski gora imajo tudi svoje negativne učinke, med katerimi zaseda pomembno mesto povečanje števila nesreč v gorah. Za reševanje in preprečevanje nesreč skrbi Gorska reševalna služba Slovenije, k temu se po svojih močeh pridružujemo tudi vodniki PZS. Predvsem z osveščanjem ljudi o načelih varne hoje in s spodbujanjem k hoji v organiziranih skupinah.

Letos smo za izhodišče izbrali dolino severno stran Karavank. Lahka tura bo potekala po dolini Bodetal (Poden), zahtevna na Kozjek in zelo zahtevna na Stol. Vabljeni, da se nam pridružite na skupni poti Varno v gore.

PRISOJNIK (2547 m) - RAZOR (2601 m), 28.-39. julij

Vodniki: Jure Drev, Miran Hudej, Milan Pogorelčnik, Martina Pečnik.
Zahtevnost: zelo zahtevna pot.
Čas hoje: 7- 8 ur na dan.

Gori, kot sta Prisojnik in Razor, najbrž ni potrebno posebej opisovati. O tej turi, ki bo potekala čez oba vrhova, lahko rečemo, da je ena lepših v naših gorah. Pričeli jo bomo na Vršiču, našem najvišjem cestnem prelazu. Od tu bo naš prvi cilj Prisojnik ali Prisank, kot mu pravijo domačini, ter gora z znano in vedno skrivnostno ajdovsko deklico. Vzpon bomo izvedli po zelo zahtevni poti, čez sprednje Prisojnikovo okno ali po zahtevni poti mimo Kranjske planine na vrh Prisojnika (2547 m). Z njegovega vrha so prekrasni razgledi. Pot bomo od tu nadaljevali po razvpiti jubilejni poti, ki se je upravičeno drži sloves ene od zahtevnejši in najlepših v naših gorah. Pot vodi skozi zadnje Prisojnikovo okno in so jo morali od prvotne pred leti, po zadnjem potresu v Posočju, malo spremeniti. Na poti se bomo spustili do Škrbine 1995 m visokega sedla med Prisojnikom in Razorjem, ki je naš naslednji cilj. Z Razorja (2601 m) - z njegovega vrha so, vsaj kakor trdijo nekateri, najlepši razgledi - se bomo spustili na Kriške pode do Pogačnikovega

Popotnik_2007.indd Sec1:29 30.1.2007 20:00:14

doma (2050 m), kjer bomo prenočili. Naslednji dan se bomo spustili v dolino Vrat in po možnosti še prehodili katerega od vrhov, ki obkrožajo Kriške pode.

LEDINSKI VRH (2018 m) - VELIKA BABA (2127 m), 26. avgust

Vodniki: Vlado Stropnik, Igor Rezman, Jure Grudnik.
Zahtevnost: zelo zahtevna pot.
Čas hoje: 7-8 ur.

Vrhova Ledinski vrh in Velika Baba, ki se nahajata severno od Savinjskega oziroma Jezerskega sedla, sta bila v preteklosti redkeje obiskana. Številni potopisi v Planinskem vestniku in ostalih revijah oziroma časopisih so zelo povečali zanimanje za to področje ob slovensko-avstrijski meji.
Zaradi nepoznavanja tega področja je tudi naše društvo vključilo ta izlet v program aktivnosti za leto 2007. Izhodišče izleta je Logarska dolina (slap Rinka), mimo Okrešlja na Savinjsko sedlo, od koder se bomo podali na Jezersko sedlo. Od tu se bomo povzpeli na Ledinski vrh, vrnili se bomo na Jezersko sedlo in se spustili do Kranjske koče na Ledinah. Zavarovana plezalna pot nas bo v nadaljevanju vodila pod severnim pobočjem Ledinskega vrha proti Veliki Babi. Z izjemno zanimivega in razglednega vrha se bomo spustili v dolino Belske Kočne, kjer bomo zaključili našo planinsko turo. Čas hoje je 7-8 ur, tura je zahtevna, na nekaterih odsekih tudi zelo zahtevna.

KARNIJSKE ALPE (2738 m), 31. avgust - 2. september

Vodnika - težja tura: Bojan Rotovnik in Matej Kortnik.
Vodnika - lažja tura: Filip Vrabič in Jure Drev.
Zahtevnost - lažja tura: lahke in zahtevne označene poti.
Zahtevnost - težja tura: lahke, zahtevne in zelo zahtevne označene poti ter označene in varovane plezalne smeri (ferrate).
Časovnice: vsak dan za okoli 8 ur hoje z večjimi vzponi in spusti.
Oprema - lažja tura: planinska za visokogorje, čelada in osebni dokument za prehod državne meje.
Oprema - težja tura: poleg vse opreme, kot je navedena za lažjo turo, še samovarovalni sestav (plezalni pas, samovarovalni komplet in rokavice),

Vsem, ki se udeležujejo izletov, pohodov ali tur v organizaciji PD Šoštanj, poskušamo vsako leto pokazati tudi gore, ki ležijo onstran naših meja. Tako poleg vsakoletnih taborov za odrasle poskušamo organizirati tudi izlete v zamejstvo, saj je predvsem v Avstriji in Italiji, tudi v bližini meje s Slovenijo, ogromno gorniško zanimivih predelov. Enega takšnih bomo obiskali tudi konec avgusta, ko se bomo podali v Karnijske Alpe, ki ležijo na skrajnem severovzhodu Italije in na meji med Avstrijo in Italijo v okolici Ziljske doline.
Na izlet se bomo podali v petek zgodaj zjutraj z manjšim avtobusom, vračali pa se bomo v nedeljo zvečer. V okviru tridnevnega druženja bomo organizirali takšne ture, da bo vsak dan na voljo ena lažja tura (lahke in zahtevne označene poti) ter ena težja tura (zelo zahtevne označene poti in varovalne plezalne smeri). Če bo le mogoče, bosta obe skupini prenočevali na istih planinskih kočah, tako da bo po želji možen prehod tudi med skupinama. Poskušali bomo osvojiti več dvatisočakov, in sicer tako, da bo skupina, ki bo imela lažjo turo, videla čim več naravnih znamenitosti in lepot Karnijskih Alp, medtem ko bo skupina, ki bo imela težjo turo, večinoma hodila in plezala po zelo zahtevnih poteh in varovanih plezalnih smereh, ki jih v teh gorah ne primanjkuje. Vsi udeleženci morajo biti primerno psihofizično pripravljeni in imeti vso potrebno opremo.
Vodniki, ki bomo vodili to tridnevno turo, smo si v lanskem poletju že osebno ogledali del Karnijskih Alp. Natančen potek ture pa bo določen na podlagi dodatne ogledne ture, ki jo bomo vodniki izvedli v juliju 2007.

Popotnik_2007.indd Sec1:30 30.1.2007 20:00:14

GOZDNA UČNA POT - PLEŠIVŠKA KOPA (1577 m), 16. september

Vodniki: Vlado Stropnik, Milan Pogorelčnik.
Zahtevnost: lahka pot.
Čas hoje: 7 ur.

Gozdno turistična pot Plešivec nas bo popeljala po zanimivih soteskah in gozdovih ter pašnikih na obronkih Uršlje gore. Ob njej nas bo prevzela pestra raznovrstnost rastlinstva ter lepota pokrajine. Pot je nastala leta 2002 s sodelovanjem gozdarjev, turističnih delavcev, lesarske in gostinske šole Slovenj Gradec ter posameznikov, ki prebivajo ob sami poti. Gozdno turistična pot Plešivec je dolga nekaj več kot 10 km in z višinsko razliko okrog 550 m; označena je z lesenimi kozolci in informacijskimi tablami na vseh kontrolnih točkah. Ključne zanimivosti na poti so: soteska Kaštel, Plešivski mlin, mokrišče, ostanek Plešivškega dvora, ruševine kmetije Potočnik, itd. Značaj poti je sprostitveni, rekreacijski, družabni in turistični. Torej, pridružite se nam!

POHOD NA SMREKOVEC (1577 m), 30. september

Pohod ob občinskem prazniku in Dnevih rekreacije 2006
Vodniki: Barbara Mavsar, Jure Drev in ostali vodniki.
Zahtevnost: lahka pot.
Čas hoje: 7 ur.

Pohod na Smrekovec je sedaj že postal stalnica v programu praznovanj občinskega praznika in hkrati Dnevov rekreacije. Start pohoda je pri gostišču

Obrazložitev pojmov POHOD, IZLET, TURA, TABOR in POT

Tudi v seznamu aktivnosti PD Šoštanj za leto 2007 smo uporabili poimenovanje zvrsti posamezne aktivnosti. To je pomembno predvsem zato, da se lahko vsak posameznik pred prijavo seznani z osnovnimi elementi posamezne aktivnosti (dolžina, zahtevnost, način izvedbe ipd.) in se tudi na osnovi tega odloči, ali je določena aktivnost primerna zanj.

POHOD je organizirana aktivnost v naravi za večje število udeležencev, praviloma po lahkih poteh in z različno dolžino trajanja. Organizator pohoda (npr. PD) zagotovi vodnike in ostalo logistično podporo izvedbi množične aktivnosti v naravi. Z osnovno planinsko opremo in ustrezno psihofizično pripravljenostjo se lahko pohoda udeleži vsak planinec.

IZLET je nekajurna ali ves dan trajajoča hoja, smučanje, bivanje v gorskem svetu zaradi rekreacije, spoznavanja krajev in znamenitosti. Z osnovno planinsko opremo in ustrezno psihofizično pripravljenostjo se lahko izleta udeleži vsak planinec saj so izleti praviloma fizično manj naporni in potekajo predvsem po lahkih poteh.

TURA je daljša, napornejša hoja, plezanje, smučanje z določenim ciljem. Za turo je praviloma potrebna tudi dodatna planinska oprema, saj poteka v težjih pogojih (zahtevnejše poti) ter je namenjena psihofizično bolje pripravljenim planincem.

TABOR je krajše ali daljše skupinsko bivanje v taboru pod gorami, praviloma v šotorih ali v planinskih kočah, zaradi izvajanja izletov, pohodov ali tur ter spoznavanju gora.

POT oz. PLANINSKO ORIENTACIJSKO TEKMOVANJE predstavlja pregled znanja iz orientacije, teoretičnega in praktičnega poznavanja snovi Planinske šole, splošnega planinskega znanja in telesne pripravljenosti. Cilj POT je tudi razvijanje tovarištva, medsebojnega poznavanja, spoznavanje pokrajine in upoštevanje načel Častnega kodeksa slovenskih planincev.

Popotnik_2007.indd Sec1:31 30.1.2007 20:00:15

Grebenšek. Pohodniki se nato mimo Homca, Luka, Brložnika in Doma na Smrekovcu povzpnejo na vrh Smrekovca in se nato po isti poti vrnejo.

ČRNA GORA, oktober (7 dni)

PLANINSKI TABOR ZA ODRASLE
Vodji: Vlado Stropnik, Jure Drev.
Zahtevnost: več lahkih do zahtevnih tur in izletov.

PD Šoštanj poskuša vsako leto izvesti vsaj eno aktivnost v tujih gorah, predvsem z namenom, da šoštanjski planinci spoznavamo tudi druga evropska gorstva. V letu 2005 je bil s pomočjo vodnikov iz PD Železničar Niš izveden 8-dnevni planinski izlet po južni Srbiji, v letu 2006 smo obiskali Bolgarijo, letos pa nas bo pot vodila v Črno goro. Natančen program bo znan spomladi.

BOHOR - PRAZNIK KOZJANSKEGA JABOLKA, 7. OKTOBER

Vodnika: Martina Pečnik, Igor Rezman.
Zahtevnost: lahka pot.

Tura bo namenjena spoznavanju Kozjanskega in vzponu na najvišji vrh Kozjanskega hribovja - Javornik (1023 m), ki je del pogorja Bohor. Bohor leži na južnem robu Kozjanskega, s strmimi pobočji se dviguje nad dolino Save. Na Javornik se bomo odpravili iz njegove severne strani, sestopili pa bomo v Senovo. Točen potek ture bo znan ob razpisu izleta. Po opravljeni turi se bomo odpeljali v Podsredo. Podsreda je kraj z izjemno bogato arhitekturno dediščino, v njem je tudi sedež Regijskega parka Kozjansko. Na dan naše ture se bo v Podsredi odvijal Praznik kozjanskega jabolka, katerega si bomo pri postanku v Podsredi tudi ogledali. Gre za etnološki praznik, na katerem predstavljajo avtohtono kozjansko jabolko z izdelki kozjanskih kmetij ter spremljajočimi prikazi iz kmečkega življenja.

IZLET V NEZNANO, 3. november

Vodnika: Predsednik PD, vodnik.
Zahtevnost: lahka pot.

Izlet v neznano predstavlja nekakšen zaključek sezone izletov, ki jih prireja vodniški odsek društva. Izlet je lažje narave z manj hoje, kakšnim ogledom in veselim zaključkom, tako da je primeren za vse planince, simpatizerje, sponzorje, donatorje ... Ker pa je seveda to izlet v neznano, do konca dneva ni znano, kam in kod se bomo potepali. Prepričani ste lahko le v začetek in konec izleta, ki je kot običajno na AP Šoštanj.

NANOS (1313m), 18. november

Vodnika: Janez Kugonič, Bojan Rotovnik.
Zahtevnost: lahka pot.
Čas hoje: 4-5 ur.

Na letošnjem jesenskem izletu vas bomo popeljali na Nanos, to čudovito kraško planoto, ki slovi tudi kot priljubljen cilj pohodnikov. Na pot se bomo odpravili iz vasice Strane, kjer si bomo ogledali najstarejši slovenski tisovec, potem pa nas bo pot peljala preko pašnikov in gozdov do cerkve sv. Brica in nato do samega vrha, kjer stoji Vojkova koča. Vračali se bomo v Razdrto in se od tam odpeljali proti domu. Pot je nezahtevna in označena, tako da je primerna tudi za manj vešče planince.

BOŽIČNI POHOD NA SV. KRIŽ (1050 m), 25. december

Vodniki: vsi vodniki.
Zahtevnost: lahka pot.
Čas hoje: 4 ure.

Vsako leto šoštanjski planinci zaključimo z Božičnim pohodom na Sv. Križ. Start pohoda in odhoda skupin je pred gostiščem Grebenšek v Belih Vodah med 16.30 in 17.30, povratek z vrha pa ob 21. uri. Vodniki vodimo na poti od Grebenška mimo Kelnerja in na vrh po označeni poti.

Popotnik_2007.indd Sec1:32 30.1.2007 20:00:15

Seznam vodnikov PD Šoštanj

V Planinskem popotniku je vsako leto priložen tudi seznam vodnikov z doseženimi kategorijami. Da boste vedeli, kaj katera kategorija pomeni in katere poti/ture lahko vodnik z doseženo kategorijo vodi, vam dodajamo še tole razlago, ki je povzeta iz knjižice Vodniška komisija PZS v letu 2007.

VODNIK/ ICA	NASLOV	POŠTA	TELEFON	GSM	vod. kateg.
Andreja Konovšek	Lokovica 61	Šoštanj	58 82 627	031/ 869 927	A, B, D
Barbara Mavsar	Toledova 2	Velenje	58 65 922	031/ 679 800	A
Bojan Rotovnik	Prešernov trg 12	Šoštanj	891 10 16	031/ 382 450	A, B, D, G*
Brina Zabukovnik Jerič	Založe 85c	Polzela	/	041/ 432 368	A
Evgen Drvarič	Tovarniška pot 7	Šoštanj	58 81 042	/	A, B
Filip Vrabič	Florjan 173	Šoštanj	58 82 274	031/ 743 030	A*
Igor Rezman	Gaberke 102	Šoštanj	58 93 586	041/ 776 234	A
Janez Kugonič	Lokovica 142f	Šoštanj	/	031/ 702 365	A*
Jure Drev	Lokovica 99	Šoštanj	58 81 799	041/ 776 269	A, D, B*
Jure Grudnik	Ravne 43b	Šoštanj	58 93 049	041/ 437 235	A*
Martina Pečnik	Lepa Njiva 1	Šoštanj	58 81 268	031/ 738 821	A, B, D
Matej Kortnik	Lokovica 55	Šoštanj	891 16 16	040/ 328 898	A, B, D
Milan Pogorelčnik	Cesta talcev	Šoštanj	/	041/ 657 630	A*
Miran Hudej	Lokovica 17 A	Šoštanj	58 82 744	041/ 776 268	A, D*, B*
Vlado Stropnik	Florjan 156	Šoštanj	58 81 185	031/ 392 146	A

* pripravnik/ca za določeno kategorijo vodenja

Kategorija	Razlaga	Katere poti/ture lahko vodnik vodi?
A	lahke kopne ture	lahke označene poti lahke neoznačene poti
B	zahtevne kopne ture	vse, kar je opisano pri A kategoriji zahtevne in zelo zahtevne označene poti zahtevne neoznačene poti lahka brezpotja
C	zelo zahtevne kopne ture	vse, kar je opisano pri B kategoriji zelo zahtevne neoznačene poti zahtevna in zelo zahtevna brezpotja
D	lahke snežne ture	lahke označene in neoznačene poti v snegu zimsko markirane poti organizirane in varovane zimske pohode
G	lahki turni smuki	vse iz D kategorije lahki turni smuki

Popotnik_2007.indd Sec1:33 30.1.2007 20:00:15

Poročilo vodniškega odseka PD šoštanj

Vodniški odsek se je, kot že klasično, sestal na dveh rednih sejah, spomladanski in jesenski.

Na spomladanski seji smo preverili delo preteklega leta ter iz analiz le-tega potegniti smernice za delo v bodoče. Ker v kar nekaj preteklih letih nismo za vodniški odsek nabavili nobene opreme, smo to storili v začetku leta 2006, tako da je bila oprema, ki je namenjena vodnikom kot udeležencem na turah, nabavljena oziroma razdeljena med med člane vodniškega odseka. Vse društvene akcije, za katere je bil zadolžen vodniški odsek, je le-ta redno izpolnjeval, kolikor so to dopuščale vremenske razmere. Kot že nekaj let nazaj smo zopet uspešno izvedli skupno akcijo Šaleških PD. Tokrat v pogorje Karavank.
Odsek se udeležuje tudi regijskih srečanj za vodnike. Tako smo se udeležili srečanja vodnikov Savinjskega MDO, ki je bilo v Podčetrtku v organizaciji PD Podčetrtek - Atomske toplice SMDO. V začetku decembra smo imeli tudi srečanje vodnikov Šaleške doline, PD Šoštanj, PD Velenje in PD Vinska Gora, ki je bilo tokrat v organizaciji planinskega društva Vinska gora na Tuševem. Na srečanju je bilo podano poročilo z zbora vodnikov PZS, ki je bilo 25. novembra v Ljubljani. Ogledali smo si projekcijo fotografij na tematiko planinstva ter prisluhnili predavanju o srčnih infarktih.
Kot vseskozi skrbimo tudi za redna izobraževanja in izpopolnjevanja. Trenutno je v društvu 11 registriranih vodnikov, 3 pripravniki in en neregistriran vodnik.

Jure Drev, Načelnik VO PD Šoštanj

Markacijski odsek v letu 2006

Markacijski odsek je v letu 2006 sestavljalo 6 članov: Vinko Pejovnik (načelnik), Leon Štrban, Ciril Kajba, Vinko Martinovič, Stane Rajšter, Drago Pokleka. Markacisti dela opravljajo glede na potrebe in razpoložljiv čas: eni več, drugi manj.

Dela in opravila markacistov PD Šoštanj v letu 2006:

- Obnova stopnic pod kmetijo Sp. Brložnik na planinski poti Grebenšek-Smrekovec. Prav tako je bila pri Podplaninšku popravljena ograja.
- Pomagali smo pri ureditvi stopnic do Mornove zijalke.
- Na Trški poti smo uredili varovalne ograje in brvi od Falenta do Vile Širiko.
- Obnovili smo markacije na poti Šoštanj-Forhteneg.
- Na poti na Pusti grad smo počistili stopnice (zemlja in listje).

Markacisti želimo vsem planincem in planinkam srečno pot!

Vinko Pejovnik,
načelnik markacijskega odseka

Popotnik_2007.indd Sec1:34 30.1.2007 20:00:15

Sekcija Zlatorog

Sekcija Zlatorog, ki bo v letu 2007 praznovala peto obletnico obstoja in ki združuje okoli 20 članov PD Šoštanj, je v letu 2006 izvedla naslednje aktivnosti:

- januar-marec: redna tedenska rekreacija (igranje odbojke) v telovadnici Partizan v Šoštanju,
- 29. januarja: turnosmučarski izlet Sleme-Smrekovec-koča-po cesti do Luka,
- 4. februar: prvotni plan je bil osvojitev Olševe iz Koprivne, kar smo udeleženci zaradi prevelike količine snega opustili in se namesto tega podali na Spitzberg, ki leži na meji med Slovenijo in Avstrijo,
- april in maj: redna tedenska rekreacija na plezalni steni v telovadnici OŠ Šoštanj,
- prvomajski prazniki: plezanje v Paklenici (Hrvaška), ki je bilo zaradi slabega vremena močno okrnjeno,
- 20. in 21. maj: udeležba na Slovenskem planinskem orientacijskem tekmovanju,
- 10. avgust: odpravili smo se v Karnijske Alpe, da se preizkusimo v označeni in varovani plezalni smeri, kar je vseh pet udeležencev zmoglo brez težav,
- oktober do december: redna tedenska rekreacija na plezalni steni v telovadnici OŠ Šoštanj,
- 14. oktober: uspešno smo nastopili na planinskem orientacijskem tekmovanju v Rečici, saj smo v kategoriji D (člani) osvojili 1. mesto,
- november: družabno srečanje sekcije Zlatorog v Kavarni Šoštanj, kjer smo sprejeli program dela za leto 2007,
- 25. december: udeležili in pomagali smo pri izvedbi tradicionalnega božičnega pohoda na Sv. Križ.

Turnosmučarki izlet na Smrekovec.

Poleg tega pa smo izvedli še večje število planinskih izletov in tur, ki so bile rezultat individualnega dogovora med člani sekcije.

V letu 2007 bo sekcija nadaljevala z izvajanjem aktivnostmi za člane in za ostale zainteresirane. Plan aktivnosti za leto 2007:

- redna tedenska rekreacija na plezalni steni v telovadnici OŠ Šoštanj (vsak ponedeljek ob 19. uri),
- vsaj 5 samostojnih tur v lažjih in tudi zahtevnejših razmerah v snegu in kopnem,
- izvedba 1. družinskega planinskega tabora, ki bo v začetku julija na Menini,
- jesensko družabno srečanje članov sekcije, ki bo posvečeno tudi 5. obletnici sekcije,
- pomoč pri izvedbi nekaterih društvenih aktivnosti.

Vse člane PD Šoštanj, ki bi se želeli pridružiti sekciji Zlatorog, vabimo, da nas obiščejo vsak ponedeljek med 19.00 in 20.30 v telovadnici OŠ Šoštanj, kjer imamo rekreacijo. Za vse dodatne informacije pa lahko pišete na: **bojan@sostanj.net**. Dobrodošli!

Bojan Rotovnik

Popotnik_2007.indd Sec1:35 30.1.2007 20:00:16

Plezalne aktivnosti v Šoštanju

V gorništvu se slej ko prej srečamo s plezanjem. O plezanju pa lahko govorimo takoj, ko si moramo pri hoji oz. napredovanju pomagati z rokami.

Poti, kjer si je potrebno pomagati tudi z rokami, pa je v naših gorah precej. Večina jih je zavarovanih z jeklenico ali vsaj s klini, a dejstvo, da si moramo pomagati z rokami, ostaja. Kjer pa tega ni (npr. v Italiji imajo v feratah nameščene jeklenice izključno samo za varovanje in ne za pomoč pri plezanju), se pojavi pravi prvinski stik s skalo oz. njenimi naravnimi razčlembami. In tukaj pride do izraza dober trening na umetni steni ali še bolje, v plezališču.

Nekaj članov sekcije Zlatorog si je za letošnjo pomlad zadalo nalogo, da spleza nekaj smeri v znanem Hrvaškem narodnem parku z imenom Paklenica. Zaradi tega smo aprila začeli s treningom plezanja na umetni steni v novi telovadnici OŠ Šoštanj.

Sama stena je do našega prihoda imela preplezano samo eno smer. Ostali dve sta bili še »deviški«. Veliko oprimkov je bilo slabo pritrjenih in smo jih morali za kvalitetno plezanje dodatno pritrditi.

Po delno uspešni »odpravi« v Paklenico (slabo vreme) smo maja nadaljevali s plezanjem na umetni steni. V juniju pa smo se nekajkrat odpravili v plezališče v Florjanu. Čez poletne počitnice smo s plezanjem v plezališču in na umetni steni mirovali in si nekateri člani poiskali izziv v daljših smereh v Kamniško-Savinjskih Alpah, Avstriji ter Paklenici. Od oktobra pa zopet vsak ponedeljek treniramo v telovadnici OŠ Šoštanj in se tako pripravljamo (ter seveda rekreiramo) na novo sezono letnih plezalnih vzponov.
Če koga zanima plezanje, se lahko oglasi vsak ponedeljek ob 19.00 v telovadnici OŠ Šoštanj.

Andrej Veternik

Popotnik_2007.indd Sec1:36 30.1.2007 20:00:16

Sekcija Gaberke

V sodelovanju s Planinskim društvom Šoštanj deluje tudi sekcija v Gaberkah.

V sekciji je 6 članov, vsak pa je zadolžen za svoje področje, predstavnica za stik s šoštanjskim Listom je Martina Plaznik.
Naši izleti v prejšnjem letu so bili solidno obiskani, tako da se pohodništvo v Gaberkah širi.
Med zanimivimi izleti so bili: na Lisco, po Gaberški poti in na Sedmera jezera.
Upam, da bo sodelovanje s Planinskim društvom Šoštanj in Krajevno skupnostjo Gaberke, PGD Gabeke in z drugimi društvi v Gaberkah še naprej uspešno.

Krajanom Gaberk in ostalim pohodnikom želim VAREN KORAK!

Za vse informacije o planinski sekciji Gabeke lahko dobite na tel. 041-776-234 (Igor Rezman-predsednik PSG)

PLAN IZLETOV ZA LETO 2007

januar	sestanek odbora
11.februar	Tradicionalni zimski pohod po Gaberški poti
februar ali marec	Boč
marec	Trška pot
april	Velika planina
maj	Prvomajski pohod Gaberke-Graška gora-Forhteneg
maj	II. družinski pohod
junij	Begunjščica (1 ali 2 dni)
september	Savinjske Alpe (1 ali 2 dni)
oktober	Grebenšek-Slanica-Sleme-Lom-Grebenšek
november ali december	izlet v neznano

Igor Rezman

Planinska sekcija Društva upokojencev

Planinska sekcija Društva upokojencev Šoštanj ima svoje redne mesečne izlete vsako drugo sredo v mesecu.

Običajno se zberejo ob 8.uri na AP Šoštanj. Sekcijo vodi Evgen Drvarič, zato so vse dodatne informacije pri njem na tel. št. 03 588 10 42, vsak dan med 14. in 15. uro.

KDAJ?	KAM?
januar	Šoštanj - Slivnikov graben - Zavodnje
februar	Petrovče - Brnica - Bukovica
marec	Šoštanj - Tonc - Vodovnik - Topolšica
april	Šentvid - Grobelno - Ponikva
maj	Sleme - Uršlja gora - Slovenj Gradec
junij	Prebold - Mrzlica - Zabukovica
julij	Breg - Lisca - Lovrenc
avgust	Trojane - Čemšeniška planina - Vransko
september	Mostnar - Visočki vrh - Bele Vode
oktober	Šoštanj - Gora Oljka - Šmartno ob Paki
november	Velenje - Radojč - Gonžar
december	zaključek

Evgen Drvarič

Popotnik_2007.indd Sec1:37 30.1.2007 20:00:17

Ravenska pot

Seznam registriranih pohodnikov po RAVENSKI POTI 2006

Zap.št	Ime	Priimek	PD
1	Katarina	Kotnik	PD Vitanje
2	Zoran	Umek	PD Nazarje
3	Stane	Verbovšek	PD Velenje
4	Karla	Sovjak	PD Velenje
5	Marija	Zupanc	PD Velenje
6	Vilma	Ducmen	PD Velenje
7	Agica	Bold	PD Velenje
8	Marija	Lepoša	PD Velenje
9	Bernarda	Roškar	PD Velenje
10	Marija	Kuzman	PD Velenje
11	Darka	Zupanc	PD Velenje
12	Miča	Grbart	PD Velenje
13	Marjana	Lesjak	PD Velenje
14	Cita	Stopar	PD Velenje
15	Jožica	Mijač	PD Velenje
16	Edita	Petrovič	PD Velenje
17	Milena	Prelog	PD Velenje
18	Cita	Tajnik	PD Velenje
19	Slavica	Radšel	PD Velenje
20	Nevenka	Škarja	PD Velenje
21	Mira	Jevšenak	PD Velenje
22	Slavica	Roškar	PD Velenje
23	Janez	Bah	PD Velenje
24	Marija	Vernik	PD Velenje

Pokrovitelj Ravenske poti:

vas
gradbeništvo, trgovina in proizvodnja d.o.o.

Popotnik_2007.indd Sec1:38 30.1.2007 20:00:17

S pesmijo v hribe

Notni zapis pripravila Blanka Rotovnik

Ojstrica

ljudska



Popotnik_2007.indd Sec1:39 30.1.2007 20:00:18

Upravni odbor, nadzorni odbor in častno sodišče PD Šoštanj v mandatnem obodbju 2005 - 2007.

ATIM
Agencija za trženje informatiko in marketing
zanesljivo
amis
Šoštanj.info
http://sostanj.info
F-SECURE®
Bojan ROTOVNIK s.p. / Aškerčeva cesta 11 / SI-3325 Šoštanj / Tel.: 03 891 10 16
Fax: 03 891 10 21 / GSM: 031 382 450 / E: info@atim.si / www.atim.si

Popotnik_2007.indd Sec1:40 30.1.2007 20:00:21

Članarina PD Šoštanj v letu 2007

VRSTE ČLANSTVA

Vrste članstva v letu 2007	Članarina 2007	barva znamkic
A - najbolj aktivni člani z največ ugodnostmi (vključena tudi naročnina na Planinski vestnik)		**rdeča**
B - aktivni člani z večino ugodnosti		**modra**
B1 - osebe starejše od 65. let, z ugodnostmi B članov		**modra**
S+Š - srednješolci in študenti do 26. leta starosti ali mladi, ki niso zaposleni in so brez lastnih dohodkov		**zelena**
P+O - predšolski in osnovnošolski otroci		**rumena**
DRUŽINSKI POPUST (ne velja za B1 člane)	**- 10%**	

PRAVICE ČLANOV V LETU 2007:

	Kategorije članstva 2007	A člani	B člani	B1 člani	S+Š člani	P+O člani
1.	zavarovanje za nezgodno smrt pri planinski dejavnosti	**V**	V	V	V	V
2.	zavarovanje za invalidnost pri planinski dejavnosti	**V**	V	V	V	V
3.	zavarovanje za stroške reševanja v gorah Evrope in Turčije	**V**	V	V	V	V
4.	zavarovanje za odgovornost poškodovanja oseb in stvari	V	V	V	V	
5.	popusti pri prenočevanju v planinskih kočah PZS	V	V	V	V	V
6.	popusti pri prenočevanju v pl. kočah 14 planinskih organizacij Evrope	V	V	V	V	V
7.	oprostitev plačila turistične takse v planinskih kočah	V	V	V	V	V
8.	dnevnik mladega planinca in cicibana planinca “Ringa raja”					V
9.	naročnina na revijo Planinski vestnik	V				
10.	popust pri nabavi edicij v založbi PZS 10%	V	V	V	V	V
11.	popust pri nabavi opreme po seznamu trgovin v zgibanki, koledarčku in obvestilih	V	V	V	V	V
12.	popust zavarovalnice pri nabavi čelade in varovalnega kompleta za 4,18 eur	V	V	V	V	V
13.	popust pri izletih v organiziciji matičnega PD	V	V	V	V	V
14.	popust zavarovalnice Tilia pri zavarovanju nepremičnin in opreme do 10%	V	V	V	V	V
15.	popust zavarovalnice Tilia pri življenjskem zavarovanju do 30 EUR	V	V	V	V	V

Popotnik_2007.indd Sec1:41 30.1.2007 20:00:21

POMEMBNO:

- Člani, ki do 31.1.2007 poravnajo članarino za leto 2007, imajo neprekinjeno zavarovalno jamstvo;
- A člani, ki do 31.1.2007 poravnajo članarino, prejemajo revijo Planinski vestnik neprekinjeno;
- A člani imajo trikrat višje zavarovalne vsote, ker plačajo višjo zavarovalno premijo.

PRIJAVA NEZGODE

Člane opozarjamo, da v primeru prijave odškodnin ne morejo kontaktirati direktno Zavarovalnico Tilia, ampak je pravilen postopek tale:
- upravičenec do odškodnine po končanem zdravljenju izpolni obrazec Prijava nezgode, ki ga dobi v Strokovni službi PZS (tel. št. 01/434-56-80);
- izpolnjen obrazec potrdi matično društvo;
- obrazec se s fotokopirano zdravniško dokumentacijo, fotokopijo veljavne članske izkaznice oz. v primeru smrti, izpisa iz knjige umrlih, pošlje sklenitelju zavarovanja – PZS, na naslov Strokovne službe PZS (Planinska zveza Slovenije, p. p. 214, 1001 Ljubljana), ki prijavo evidentira in posreduje v nadaljnji postopek.

Enako je potrebno ravnati tudi v primeru, ko se uveljavlja zavarovanje za reševanje v gorah Evrope in Turčije in prevoz v domovino, le da se v tem primeru predloži potrdilo o plačilu stroškov reševanja.

Vsem planincem svetujemo, da si pred odhodom v tujino na območnih enotah ZZZS naročijo evropske kartice zdravstvenega zavarovanja s katerimi lahko uveljavljajo zdravstvene usluge na osnovi bilateralnih sporazumov, ki jih ima Slovenija sklenjene z drugimi evropskimi državami.

Kartonček za dokazilo o upravičenosti do nadomestila za stroške reševanja v gorah Evrope in Turčije

Kartonček za dokazilo o upravičenosti do nadomestila za stroške reševanja v gorah Evrope in Turčije bo izdala Zavarovalnica Tilia d.d. in ga boste prejeli skupaj s člansko znamkico.

Popotnik_2007.indd Sec1:42 30.1.2007 20:00:22

DRUŽINSKI POPUSTI - DRUŽINSKA ČLANARINA

Družinska članarina je namenjena družinam (za družinske člane štejejo poleg staršev še mladi do 26. leta, ki niso zaposleni ali so brez lastnih dohodkov) in je seštevek dejanskih vrst članarine, ki članom družine glede na njihovo starost pripadajo. Priznava se le ob skupnem plačilu članarine za vse člane družine. Za družino se štejeta tudi samohranilka ali samohranilec z vsaj enim otrokom.

V letu 2007 imajo družine ob enkratnem skupnem plačilu članarine 10-odstotni popust.

A-ČLANI – NAROČILO PLANINSKEGA VESTNIKA

A-člani naj članarino za leto 2007 poravnajo praviloma do 31.1.2007, saj bodo do takrat prejemali tudi Planinski vestnik. Če A-član članarine do navedenega datuma ne bo poravnal, mu bo naročniško razmerje prenehalo. Za prvo in drugo številko Planinskega vestnika mu bo Strokovna služba PZS izdala račun. V primeru spremembe kategorije članstva predlagamo, da bivši A-člani sklenejo redno naročniško razmerje za naročilo Planinskega vestnika.

V primeru, da je v družini več A-članov, lahko tisti, ki se tako odločijo, namesto naročnine na Planinski vestnik uporabijo možnost uveljavljanja nabave edicij v Planinski založbi v vrednosti 6.000 SIT. Nabavo uveljavljajo le ob predložitvi veljavne članske izkaznice.

POPUSTI ZA ČLANE PRI PRENOČEVANJU V TUJINI

Na osnovi posebnega sporazuma o reciprociteti v okviru mednarodne organizacije UIAA, uživajo vsi člani slovenske planinske organizacije tudi popust pri prenočevanju v več kot 1300 objektih partnerskih planinskih organizacij v alpskem delu Evrope. Podpisnice sporazuma o reciprociteti so:

Nemčija	DAV - Deutscher Alpenverein
Avstrija	OeAV - Österreichister Alpenverein
Belgija	BAC - Belgische Alpen Club CAB - Club Alpin Belge
Španija	FEDME - Federacion Española de Deportes de Montana
Velika Britanija	AC - Alpine Club
Italija	CAI - Club Apino Italiano AVS - Alpenverein Südtirol
Francija	CAF - Club Alpin Français
Liechtenstein	LAV - Liechtensteiner Alpenverein
Luxembourg	GAL - Groupe Alpin Luxembourgeois
Nizozemska	NKBV - Niederlandse Klim – en Bergsport Vereniging
Švica	CAS Club Alpin Suisse AACBa - Akademischer Alpenclub Basel AACB - Akademischer Alpenclub Bern CAAG - Club Alpin Académique Genéve AACZ - Akademischer Alpenclub Zürich
Slovenija	PZS Planinska zveza Slovenije

KOMERCIALNI POPUSTI ZA ČLANE

Osebe (planinci), ki se pri nakupu izkažejo z izkaznico PZS, veljavno za tekoče leto, so deležni naslednjih ugodnosti:

Popotnik_2007.indd Sec1:43 30.1.2007 20:00:22

Izdelovalec /trgovina	Popusti za člane	Popusti za vodnike PZS, člane GRS, markaciste, vrh. alpiniste, mentorje	Komentar
Alpina Žiri	10 %	30 %, vendar le v določenih prodajalnah Alpine po seznamu	Velja v vseh Alpininih prodajalnah v Sloveniji, za specialiste pa le v nekaterih.
Annapurna Way	10 % za gotovino in 5 % za kreditne kartice	15 %	
Geoservis d.o.o.	10%	15%	Popusti veljajo za izdelke znamke Magellan
Geodetski zavod Slovenije: KOD & KAM	10%	20%	Popusti veljajo za izdelke založbe GZ Slovenije in Mairdumont, ne veljajo pa za izdelke v akciji
Gornik – Mojca Mohorič s.p., Škofja Loka	10%	15% oziroma dogovor pri večjih naročilih	15% individualno ali 20% pri skupini
Iglu Sport	10 % za gotovino in 5 % za negotovino	10 % in dodatni 10-odstotni popust kot dobropis ob koncu leta	
Promontana Kranj	15 %	25 %	Popusti ne veljajo za izdelke v akciji in za ProMo cene.
Tomas Šport 2	15 %	25 %	Pri nakupu trekking in planinske obutve; popusti na veljajo za artikle z znižano ceno in v akcijski ponudbi.
Univet	10 %	15 %	**Za nakup GPS je popust 5 %.**

Popusti veljajo v naslednjih prodajalnah:

- **Alpina Žiri**: za člane PZS v vseh Alpininih prodajalnah v Sloveniji, za specialiste pa v naslednjih trgovinah: **Žiri** - Žiri 1 in Žiri 2, **Ljubljana** - Ljubljana 1 in Ajdovščina 3; **Maribor** - Maribor 2 in Vita Kraigerja 5, City center; **Celje** - Prešernova 12; **Nova Gorica** - Nova Gorica 2 (Mercator center); **Jesenice** - Jesenice 2 (Mercator center); **Kranj** - Kranj 2 (Mercator center);
- **Annapurna Way**: Krakovski nasip 4, Ljubljana;
- **Geoservis, d.o.o.**: Litijska cesta 45, Ljubljana
- **Geodetski zavod Slovenije**, KOD & KAM, Trg francoske revolucije 7,
- **Gornik**: Gorenja vas, Reteče 36, Škofja Loka;
- **Iglu šport d. o. o.**: **Ljubljana** - Tržaška c. 88, Petkovškovo nabrežje 31, BTC Šmartinska c. 152, hala 3/I; **Maribor** - Jadranska c. 27; **Celje** - Ul. Mesta Gravenbroich 9; **Lesce** - Alpska c. 27; **Škofja Loka** - Poljanska 4; **Tolmin** - Ulica padlih borcev 1/a;
- **Promontana d. o. o. Kranj**: **Ljubljana** - Poljanski nasip 6; **Domžale** - Ljubljanska c. 81; **Kranj** - Koroška c. 5; **Bled** - Ljubljanska c. 1;
- **Tomas šport 2 d. o. o.**: **Ljubljana** - Mestni trg 18, Čopova ulica 14 in Center Interspar, Šmartinska 152; **Maribor** - Jurčičeva ulica 4; **Nemčavci** - Nemčavci 1d; **Ptuj** - Gavez Anton s. p., Slovenski trg 1; **Slovenj Gradec** - Rojnik Drago s. p., Glavni trg 33; **Celje** - Center Interspar, Mariborska c. 100; **Trbovlje** - Ul. 1. junija 1a; **Velenje** - Nakupovalni center Velenje, Kidričeva c. 2b; **Kranj** - Optimist d. o. o., Prešernova ul. 17; **Bled** - Optimist d. o. o., Ljubljanska c. 4,; **Koper** - Župančičeva ul. 22;
- **Univet d. o. o. Ljubljana**: poslovalnica POHODNIK BTC hala A, Šmartinska 152, Ljubljana.

Dodatne informacije o članarini za leto 2007 in o pogojih zavarovanja najdete na spletni strani: http://www.pzs.si/prva/clanarina.php

Popotnik_2007.indd Sec1:44 30.1.2007 20:00:23

Članstvo PD Šoštanj

Pregled števila članov PD Šoštanj od leta 1990 do 2006

leto	A člani	odrasli	mladina	podporni	skupaj	indeks
1990		145	101		246	/
1991		175	80		255	104
1992		200	120		320	125
1993	1	216	100		317	99
1994	3	212	80		295	93
1995	4	241	103		348	118
1996	2	211	135		348	100
1997	5	214	141		360	103
1998	11	188	134		333	93
1999	11	175	123		309	93
2000	10	181	119		310	100
2001	12	164	131		307	99
2002	12	154	96		262	85
2003	8	134	116	23	281	107
2004	3	211	116	5	335	119
2005	9	181	100	7	297	89
2006	12	161	94		267	90
povprečje:	**7**	**186**	**111**	**12**	**305**	**101**

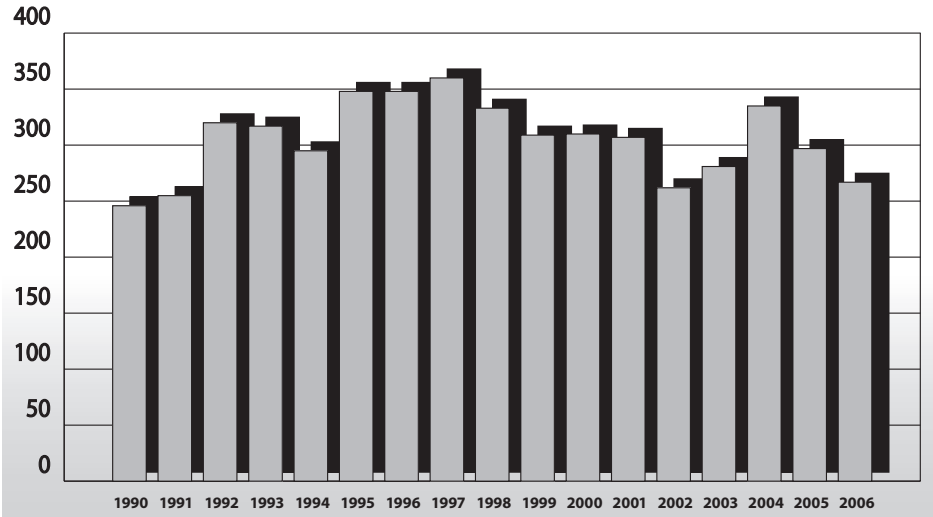

vir: Obvestila PZS in interni podatki PD Šoštanj

Popotnik_2007.indd Sec1:45 30.1.2007 20:00:23

Faniki v slovo!

S triglavskega veter gorovja
mi rahlo šumi in pihlja,
me kliče in vabi v vrhove,
v dolini miru mi ne da.

To pesem je naša prijateljica in planinka Fanika zelo rada prepevala in nas razveseljevala s svojim lepim sopranom.

Rodila se je pod Mozirsko planino, veliko let tam preživela in planine so jo zasvojile. Ko je prišla v Šoštanj, je postala članica PD Šoštanj in hitro našla planinske prijatelje. Tako smo se zbližali, postali »petperesna deteljica«, vsi ljubitelji naših lepih gora. Skupaj smo prehodili Slovensko planinsko pot od Pohorja do Ankarana, pa še veliko drugih planin. Ko smo prišli na vrh gore, se je zazrla na vse strani in rekla: »Hvala Bogu, da sem še zmogla osvojiti vrh in lahko občudujem Njegovo stvarjenje.« Da, Fanika je ljubila naše lepe planine, saj se je kot otrok razveselila vsakega osvojenega vrha.

Fanika, srečni smo, ker smo lahko bili tvoji prijatelji, da smo skupaj prepevali, se veselili in smejali.

Prekmalu si nas zapustila. Pogrešali te bomo, ostala pa boš v naših srcih.

Tvoji prijatelji Štefi, Pepi, Majda in Štefka

Zavetišče ŠAO na Okrešlju.

Šaleški alpinistični odsek

V tem obdobju vključuje več kot 40 aktivnih članov in veliko več mladih, predvsem športnih plezalcev.

Dejavni smo na vseh področjih alpinizma, ukvarjamo pa se tudi z gorskim kolesarjenjem, tekom na smučeh in potapljanjem. Obdobje, ki je pred nami, je namenjeno in primerno predvsem turnemu smučanju, kjer smo aktivni tudi kot tekmovalci na številnih turnosmučarskih tekmovanjih doma in v tujini.
3. marca smo na Okrešlju tudi organizatorji velikega mednarodnega turnosmučarskega tekmovanja, ki je še posebej posvečen preminulemu Stanetu Venišniku in Marku Lihtenekerju. Oba sta bila znana alpinista in gorska reševalca. Mladi športni plezalci se v tem času intenzivno pripravljajo na tekmovanja v športnem plezanju, poteka pa tudi alpinistična šola, v kateri skupina alpinističnih pripravnikov nabira nova znanja in alpinistične izkušnje.
Dogovarjamo se, da bi v prihodnje še bolj organizirano sodelovali tudi s PD Šoštanj ter tako delovanje Šaleškega alpinističnega odseka še bolj prenesli na celo področje Šaleške doline. V Šoštanju so za to lepe možnosti v novi športni dvorani OŠ, kjer je tudi plezalna stena, in pa v na novo nastajajočem plezalnem vrtcu v Florjanu pri Šoštanju.

Vsem članom PD Šoštanj tudi po tej poti želimo v letošnjem letu varen korak in čim več užitkov na planinskih poteh.

Grega Justin, predsednik ŠAO

Popotnik_2007.indd Sec1:47 30.1.2007 20:00:24

30 let jamarskega kluba Topolšica

Pred 30. leti so domačini opazili, da tik ob potoku Strmina, ki teče skozi grapo na severni strani hriba Lom, del vode ponika v ozko špranjo. Za pojav je kmalu zvedel tudi Marjan Vrtačnik iz Topolšice, ki se je za jame še posebej zanimal in je že prej na podlagi lastnih opažanj kraških pojavov na Lomu domneval, da se v pobočju utegne nahajati večja jama. Svoje domneve je zaupal nekaterim sokrajanom, ki so se prav tako zanimali za jame.

Skupina topolških jamarjev iz leta 1980. Z leve proti desni stojijo: Slavko Hostnik, Mirko Močnik, Branko Lukanc in Peter Stropnik. Z leve proti desni čepijo: Franc Kovač, Branko Aravs in Bernard Koželjnik. Fotografijo je posnel Darko Koželjnik.

Po ogledu ponikalnice so sklenili, da je treba vhod razširiti in raziskati jamo. Kmalu so opravili nekaj akcij, predvsem odkopavanja in čiščenja vhoda. Sledil je vstop skozi precej ozek vhod v notranjost jame. Trud se jim je bogato obrestoval, saj so odkrili skoraj 200 m dolgo in 70 m globoko kapniško jamo. Lepote kapniškega okrasja, ki so jih odkrili, so presegle vsa njihova pričakovanja.

Popotnik_2007.indd Sec1:48 30.1.2007 20:00:24

Ker se je jama še kar nadaljevala, so seveda želeli nadaljevati z raziskovanjem, a jih je pestilo pomanjkanje opreme, katere praktično sploh niso imeli, bili pa so tudi brez ustreznega znanja za takšno početje. Ker niso vedeli, kako naprej, so zaprosili za nasvet Jamarsko zvezo Slovenije, kjer so jim svetovali, naj se organizirajo v jamarski klub. Tako so v aprilu leta 1976 stekle priprave na ustanovitev jamarskega kluba. 20. maja istega leta pa je v prostorih gasilskega doma Topolšica že potekal ustanovni občni zbor. Prvi predsednik novega jamarskega kluba je postal Marjan Vrtačnik.

Jamske vhode je najlažje iskati v zimskem času, ko so večje jame kljub obilici snega odprte zaradi izhajanja toplejšega zraka na površje. Avtor prispevka pri določanju lokacije vhoda v novo odkrito jamo z ročnim GPS sprejemnikom.

Člani novoustanovljenega jamarskega kluba so Ciglerjevo jamo dokončno raziskali še istega leta, torej 1976. Da bi zagotovili kontinuiteto v delovanja, so potrebovali novo jamo, ki pa je kljub izjemnim naporom ni uspelo najti. V obupu so nekateri celo pričeli s kopanjem umetnega rova nad izvirom Toplice v Topolšici, misleč, da bodo tako prodrli v domnevni vodni rov. Ker iz tega seveda ni bilo nič, so v klubu aktivnosti pričele počasi zamirati. Tako stanje je trajalo do leta 1984, ko se je klub znova predramil. Tega leta so odkrili nadaljevanje v Rotovnikovi jami pri Šoštanju, kar je pomenilo enega večjih dosežkov kluba do takrat. Odkritje je bilo pomembno predvsem zaradi izjemno bujnega kapniškega okrasja, začinjenega z aragonitnimi ježki, ki so razmeroma redek pojav v kraških jamah.

Popotnik_2007.indd Sec1:49 30.1.2007 20:00:24

Dani pred potopom v sifon na dnu Erjavčeve jame.

Leto 1985 je bilo za člane jamarskega kluba Topolšica v raziskovalnem smislu prelomno, saj so prvič uspeli samostojno raziskali kakšno brezno. To je bilo 152 metrov globoko brezno B2L na Golteh. Raziskave so se lotili z uporabo takrat povsem novega načina premagovanja navpičnih odsekov, to je vrvne tehnike s spuščanjem in dviganjem po enojni statični vrvi brez dodatnega varovanja.

V naslednjih letih so v okolici Šoštanja in Topolšice raziskali prek 40 novih jam. Ker nobena ni bila daljša od 100 metrov, so se pričeli ozirati po jamarsko bolj zanimivih krajih, kjer bi imeli več možnosti najti kakšno večjo jamo. Pregledali so mnogo zanimivih terenov in se nazadnje odločili za Dleskovško planoto v Kamniških in Savinjskih Alpah, ki je bila v jamarskem smislu prava bela lisa na zemljevidu. Sprva so nekaj terenskih ogledov tam izvedli samostojno, a niso bili najbolj uspešni. Odkrili ter raziskali so le 10 jam, od katerih nobena ni bila daljša od 50 m. Končno jim je leta 1989 uspelo najti in raziskati eno večjo oz. globoko jamo z oznako J4-9 V njej so po velikih naporih dosegli globino 292 m.

Poleti leta 1990 so topolški jamarji pregledovali terene v okolici grebena Poljskih devic in Velikega vrha nad Robanovim kotom, a brez večjega uspeha. Ko so že skoraj obupali, pa se jim je končno le nasmehnila sreča. Novembra leta 1991 so našli obetavno jamo, ki se kar ni hotela končati. Že vhodno brezno je dalo slutiti, da so tokrat naleteli na ne-

Popotnik_2007.indd Sec1:50 30.1.2007 20:00:24

kaj velikega. V času najdbe vhoda so jamo pregledali do globine 70 metrov, kjer jim je zmanjkalo vrvi. Na naslednji akciji so prodrli še nadaljnjih 100 metrov nižje, kjer jim je spet zmanjkalo vrvi. Jama, ki je dobila ime po njenem najditelju Ivu Zadniku, pa se je še kar nadaljevala.

V letu 1992 so nadaljevali z raziskovanjem Zadnikovega brezna, takoj, ko je na planoti skopnel sneg. Po seriji raziskav so prodrli do takrat rekordne globine 682 metrov za območje Kamniških in Savinjskih Alp. Tako so za več kot 100 metrov presegli dotedanji rekordni dosežek, ki ga je prek 10 let držal v rokah preboldski jamarski klub z 476 metrov globokim Breznom presenečenj na Dobrovljah.

Sledila so leta, ko v klubu niso beležili kakšnega omembe vrednega raziskovalnega dosežka. Leta 2000 so postali spet nekoliko bolj aktivni, kar se je odražalo tudi na raziskovalnih dosežkih. Še vedno so občasno zahajali na Dleskovško planoto, kjer smo med drugim v bližini Inkretovega studenca odkrili vhod v zanimivo jamo z večjo ledeno dvorano na dnu. Istega leta jim je v Ledenici na Golteh za ledenim zamaškom uspelo odkriti nadaljevanje jame. Jamo so "poglobili" za dobrih 30 metrov, tako da sedaj znaša nova globina 60 metrov.

V letih 2001 do 2003 so največ časa porabili za iskanje nadaljevanja v 500 metrov dolgi Erjavčevi jami pri Solčavi. Domnevali so, da bi prek nje bilo morda možno od spodaj prodreti proti dnu Zadnikovega brezna. Ideja je bila zelo drzna, nikakor pa ne neizvedljiva. Vodno povezavo med Zadnikovim breznom in Pečovskim studencem, ki se nahaja v bližini Erjavčeve jame, so v času raziskav Zadnikovega brezna namreč dokazali z barvanjem vode. Erjavčevo jamo so pregledali po dolgem in počez, a niso našli nobene možnosti nadaljevanja. Zato so poskusili še s potopom v sifon na dnu jame. V precej kalno vodo se je potopil Dani Urbanc in uspel prodreti 25 metrov daleč ter 9 metrov globoko, kjer pa je zaradi slabe vidljivosti moral prekiniti potop. Zaradi velikega tveganja so nadaljnje potope v tej jami opustili.

Ob koncu tega pregleda je prav, da omenim še pomembno delovno zmago, ki je bila rezultat več kot dveletnega dela. Namreč v sodelovanju s planinskim društvom Šoštanj in športno zvezo Šoštanj so jamarji v letu 2005 sklenili prvo fazo ureditve naravne plezalne stene v Florjanu pri Šoštanju. Stena se nahaja tik ob cesti Šoštanj - Bele Vode na južnem delu hriba Rnek in pomeni veliko pridobitev za vse, ki se ukvarjamo z alpinizmom, jamarstvom, plezanjem ipd. Je prosto dostopna vsem zainteresiranim.

Jamarski klub Topolšica danes šteje 22 članov, od teh je slaba polovica aktivnih, ostali imajo status podpornega člana. Pogoji za delo so dobri, saj je v klubu dovolj kvalitetne opreme, z ureditvijo novega plezališča pa so dane tudi boljše možnosti treniranja oziroma učenja jamarskih tehnik. V jamah čaka jamarje še veliko dela, ki pa ga s sedanjo generacijo članov zanesljivo ne bo mogoče opraviti. Zato si ob okroglem jubileju želijo, da bi medse uspeli privabiti še kakšnega novega člana, takega, ki bi bil voljan in sposoben posegati po večjih raziskovalnih dosežkih. Jamarstvo je, če si seveda pravi človek za to, lepa, atraktivna, a tudi izjemno zahtevna športna dejavnost, ki pa v zameno za sproščujoče in občasne adrenalinske užitke v jamah, terja od posameznika veliko odrekanja, predvsem pa veliko trdne volje in prostega časa.

Slavko Hostnik

Popotnik_2007.indd Sec1:51 30.1.2007 20:00:25

Pokrovitelji PD Šoštanj v letu 2007:

Občina
Šoštanj

Termoelektrarna Šoštanj

vas
gradbeništvo, trgovina in proizvodnja d.o.o.

ESOTECH

Športna zveza Šoštanj

KMETIJSKA ZADRUGA
ŠALEŠKA DOLINA z.o.o.
PROIZVODNJA IN TRGOVINA

Računovodski servis
Kontor d.o.o.
Velenje

Krajevna skupnost
Skorno Florjan

Krajevna skupnost
Šoštanj

Krajevna skupnost
Gaberke

Popotnik_2007.indd Sec1:52 30.1.2007 20:00:25

Planinsko društvo Šoštanj
Mladinski odsek in Sekcija Zlatorog

vabita na

1. DRUŽINSKI PLANINSKI TABOR

KDAJ: od četrtka, 30. junija, zvečer do nedelje, 3. julija 2007.

KJE: na Menini (udeleženci bodo nastanjeni v Planinskem domu na Menini)

PROGRAM: vsak dan bodo organizirane različne aktivnosti za družine s predšolskimi otroki. Na krajših planinskih izletih bomo spoznavali zanimivosti, ki jih skriva ta velika planina, ter izvajali različne igre in delavnice, ki bodo zanimive tako za otroke kot tudi za starše.

ZA KOGA: za družine s predšolskimi otroki in otroki v prvi triadi osnovnih šol.

OBVEZNA OPREMA: osnovna planinska in športna oprema, čim več igrač za igranje na prostem, športni rekviziti, glasbila, pesmarica, planinska izkaznica s plačano članarino za tekoče leto in obilica dobre volje.

CENA: bo določena naknadno in bo vključevala namestitev v Planinskem domu na Menini (vsaka družina bo predvidoma imela svojo sobo), polni penzion ter organizacijo in vodenje tabora.

VODSTVO: Bojan Rotovnik (vodja) in Matej Kortnik (tehnični vodja).

PRIJAVE: do 15. maja 2007 pri Bojanu ali Mateju (kontaktni podatki so v seznamu vodnikov PD Šoštanj, ki je objavljen na strani 35).

VABLJENI!

POŠTNINA PLAČANA PRI
POŠTI 3325 ŠOŠTANJ